A1 : 594 X 841

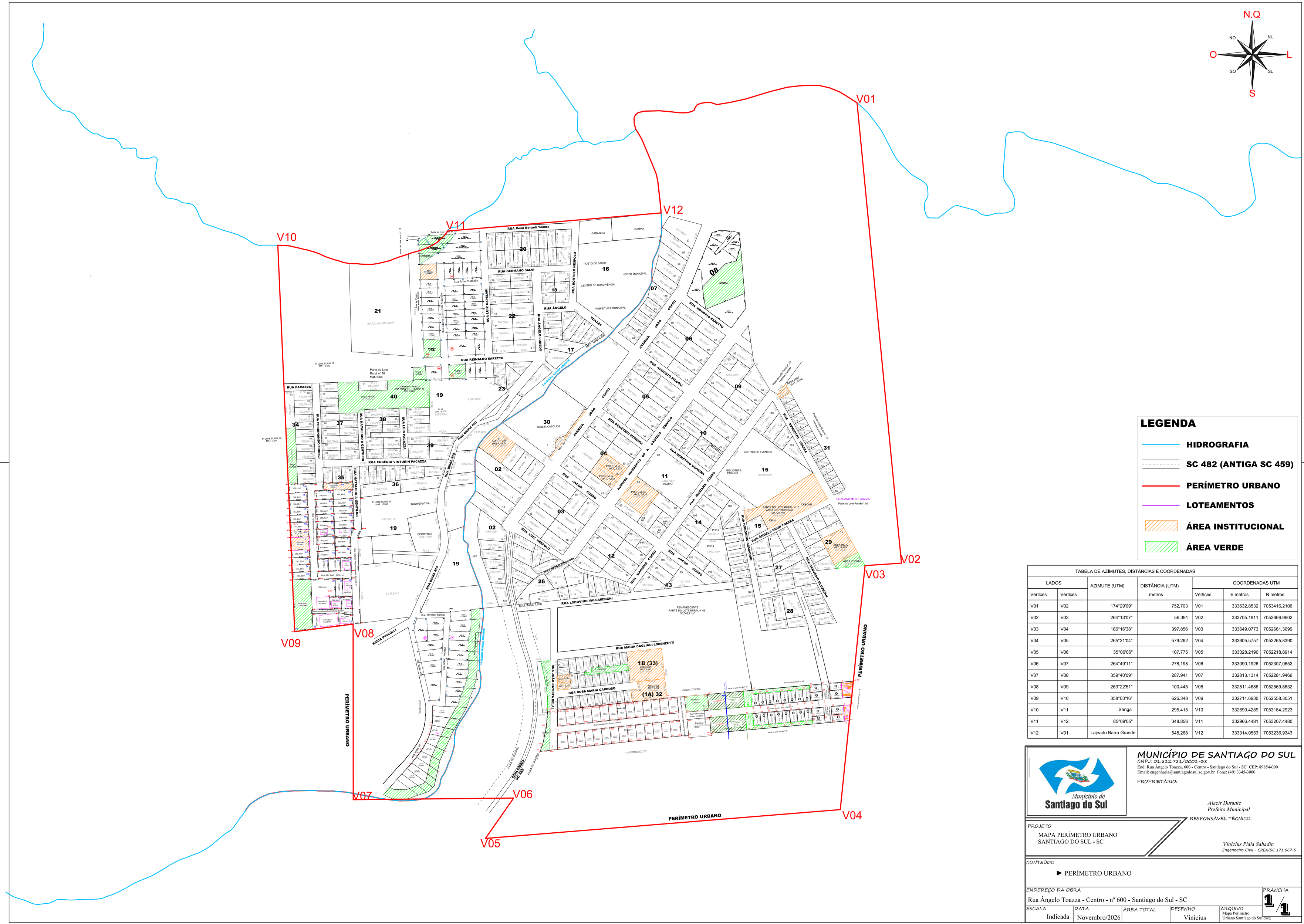
N.Q
NO
NL
O
L
SO
SL
S
V01
V02
V03
V04
V05
V06
V07
V08
V09
V10
V11
V12
PERÍMETRO URBANO
RUA Rosa Berardi Toazza
RUA GERMANO SALVI
RUA ÂNGELO
RUA REINALDO SARETTO
RUA PACAZZA
RUA SERRA RIO
RUA EUGENIA VINTURIN PACAZZA
RUA LUIS PACAZZA
RUA NATALICIO A. CRISTIANI
RUA FERDINANDO FIORELI
RUA LUIZ CAPELARI
RUA BORTOLO NESPOLO
RUA ANGELO LUNARDI
RUA HONÓRIO SARETTO
RUA AUGUSTO RICCOLI
RUA DEMETRIO MORERA
RUA ÂNGELA DEON TOAZZA
RUA GERVASIO GIUSEPPE
RUA LODOVINO VALCARENGHI
RUA MARIA CAGLIACI LORENZETTI
RUA ROSA MARIA CARDOSO
RUA ANTONIO BORSO
RUA JOÃO BATTISTA DAL
SAÍDA PIRIGOLLI
SAÍDA PARA GRÃO PARÁ
SAÍDA PARA ORLEANS
GUILHERME 482
SC 482
AVENIDA
CORREDOR
JOÃO
JACOB
SIMONI
RUA JOÃO MARCELLO
RUA MARIA LUIZA DE OLIVEIRA
RUA LUIZ HENRIQUE
RUA MARIANA CORREA
RUA HORTENSIO GOMARCHO
RUA SÃO JOSÉ
RUA SÃO JOÃO
RUA SÃO PEDRO
RUA SÃO PAULO
RUA SÃO MARCOS
RUA SÃO LUCAS
RUA SÃO MATEUS
RUA SÃO JOÃO BATISTA
RUA SÃO JOSÉ OPERÁRIO
RUA SÃO FRANCISCO DE ASSIS
RUA SÃO JOÃO BOSCO
RUA SÃO JOÃO MARIA VIANNEY
RUA SÃO JOSÉ DE ANCHIETA
RUA SÃO JOSÉ DE CALASANZ
RUA SÃO JOSÉ DE CUPERTINO
RUA SÃO JOSÉ DE MOLOKAI
RUA SÃO JOSÉ DE PIBRAC
RUA SÃO JOSÉ DE TORRES
RUA SÃO JOSÉ MARELLO
RUA SÃO JOSÉ MARIA
RUA SÃO JOSÉ MARIA ESCRIVÁ
RUA SÃO JOSÉ MARIA TOMASELLA
RUA SÃO JOSÉ MOSCATI
RUA SÃO JOSÉ PIGNATELLI
RUA SÃO JOSÉ PIRES
RUA SÃO JOSÉ SCHIO
RUA SÃO JOSÉ SOUSA
RUA SÃO JOSÉ VAZ
RUA SÃO JOSÉ VILLA
RUA SÃO JOSÉ VILLA
RUA SÃO JOSÉ VILLA

MUNICÍPIO DE SANTIAGO DO SUL
MAPA RODOVIÁRIO

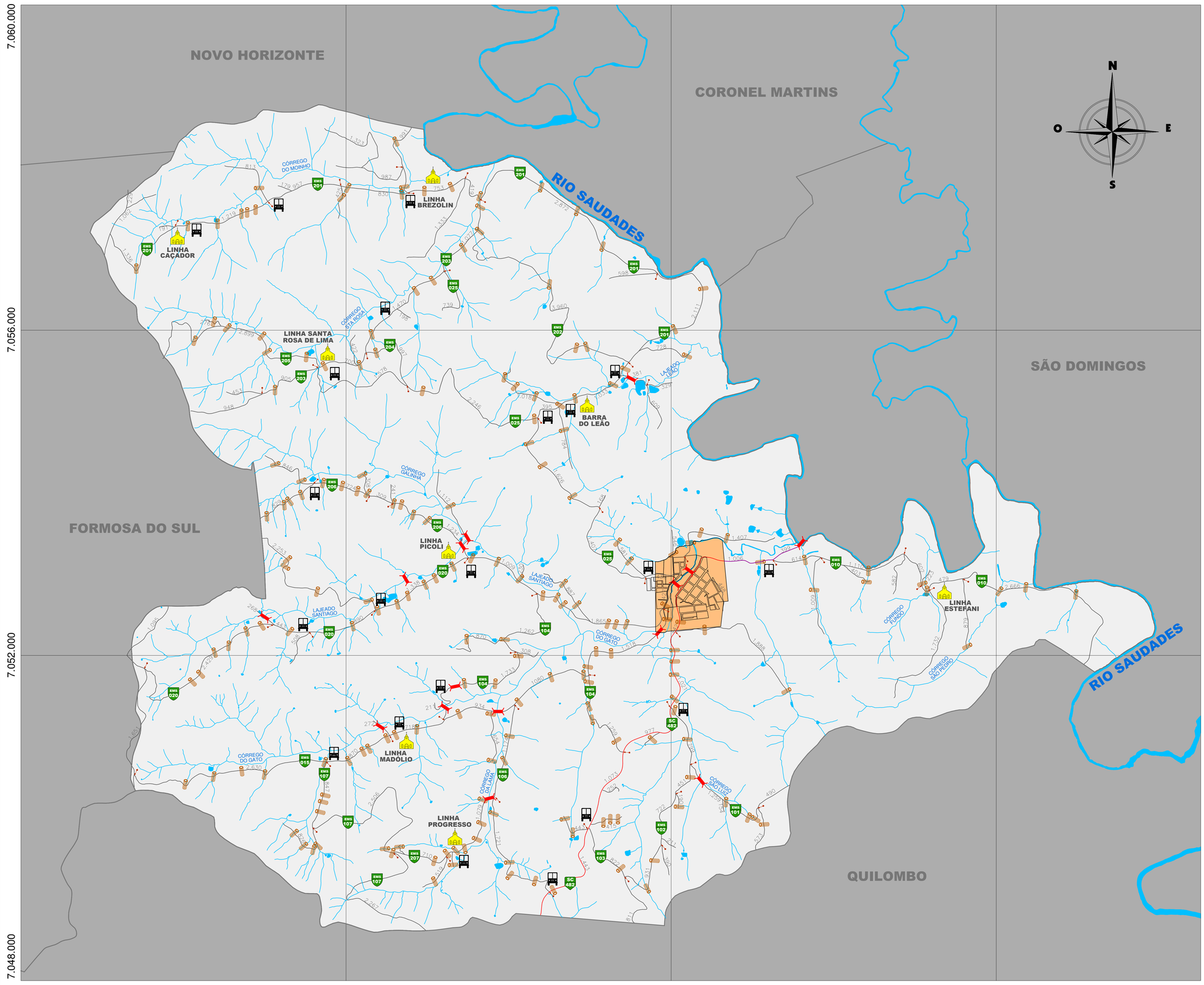

MAPAS DE LOCALIZAÇÃO

LOCALIZAÇÃO DA REGIÃO DA AMOSC
NO OESTE DO ESTADO

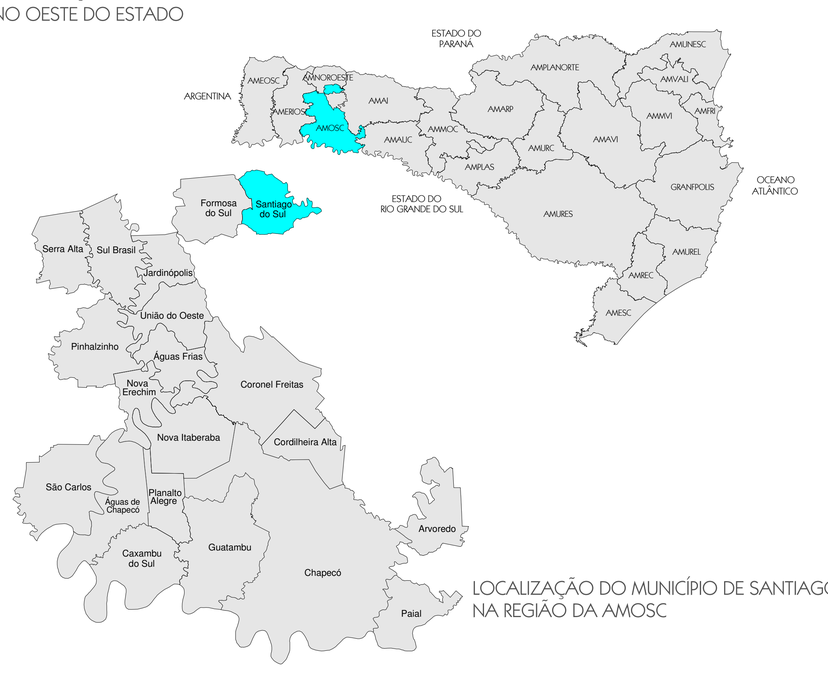

LOCALIZAÇÃO DO MUNICÍPIO DE SANTIAGO DO SUL
NA REGIÃO DA AMOSC

LEGENDA

- RODOVIA ESTADUAL PAVIMENTADA (SC 473)
- ESTRADA MUNICIPAL SEM PAVIMENTAÇÃO (EMSB 100)
- LIMITE INTERMUNICIPAL
- ÁREA URBANA
- LOCALIDADE
- HIDROGRAFIA
- PONTE
- PARADA DE ÔNIBUS

MALHA VIÁRIA - QUANTITATIVOS

6.237 m	RODOVIA ESTADUAL PAVIMENTADA
117.983 m	ESTRADA MUNICIPAL SEM PAVIMENTAÇÃO
124.220 m	EXTENSÃO TOTAL DA MALHA VIÁRIA

OUTRAS INFORMAÇÕES

73,836 Km²	EXTENSÃO TERRITORIAL
1.465 hab.	POPULAÇÃO (CENSO IBGE 2010)
1.365 hab.	POPULAÇÃO (ESTIMATIVA IBGE 2015)
19,84 hab/Km²	DENSIDADE POPULACIONAL

AMOSC
ASSOCIAÇÃO DOS MUNICÍPIOS DO OESTE DE SANTA CATARINA

MUNICÍPIO DE SANTIAGO DO SUL

CONTEÚDO: MAPA RODOVIÁRIO	ESCALA: 1 : 20.000
ORTENAÇÃO DOS DADOS: PROJETO ORIGINAL: FLÁVIO RODRIGUES FREITAS / ENG. CARTÓGRAFO / CREA SS 477-3 HIDROGRAFIA - VETORIZAÇÃO EXECUTADA PELA SEC. DES. SUSTENTÁVEL INCLUINDO CURSOS D'AGUA/TEMÉRIOS, INTERMITENTES E PERENES. ESTRADAS: LEVANTAMENTO DE CAMPO UTILIZANDO GPS GEODÉSICO GTR1 / ATUALIZAÇÃO LEVANTAMENTO AEROFOTOGRAMÉTRICO - SDS1 E ATUALIZAÇÃO ATRAVÉS DE VETORIZAÇÃO SOBRE IMAGEM SDS	DATA: Maio / 2016
SISTEMA DE PROJEÇÃO: UNIVERSAL TRANSVERSA DE MERCATOR - "U T M"	DATUM HOR.: SIRGAS2000
ELABORAÇÃO: Júlie Monique Engler, ARQUITETA URBANISTA, CAU A59.541-1	FRANCHA: ÚNICA

A1 : 594 X 841

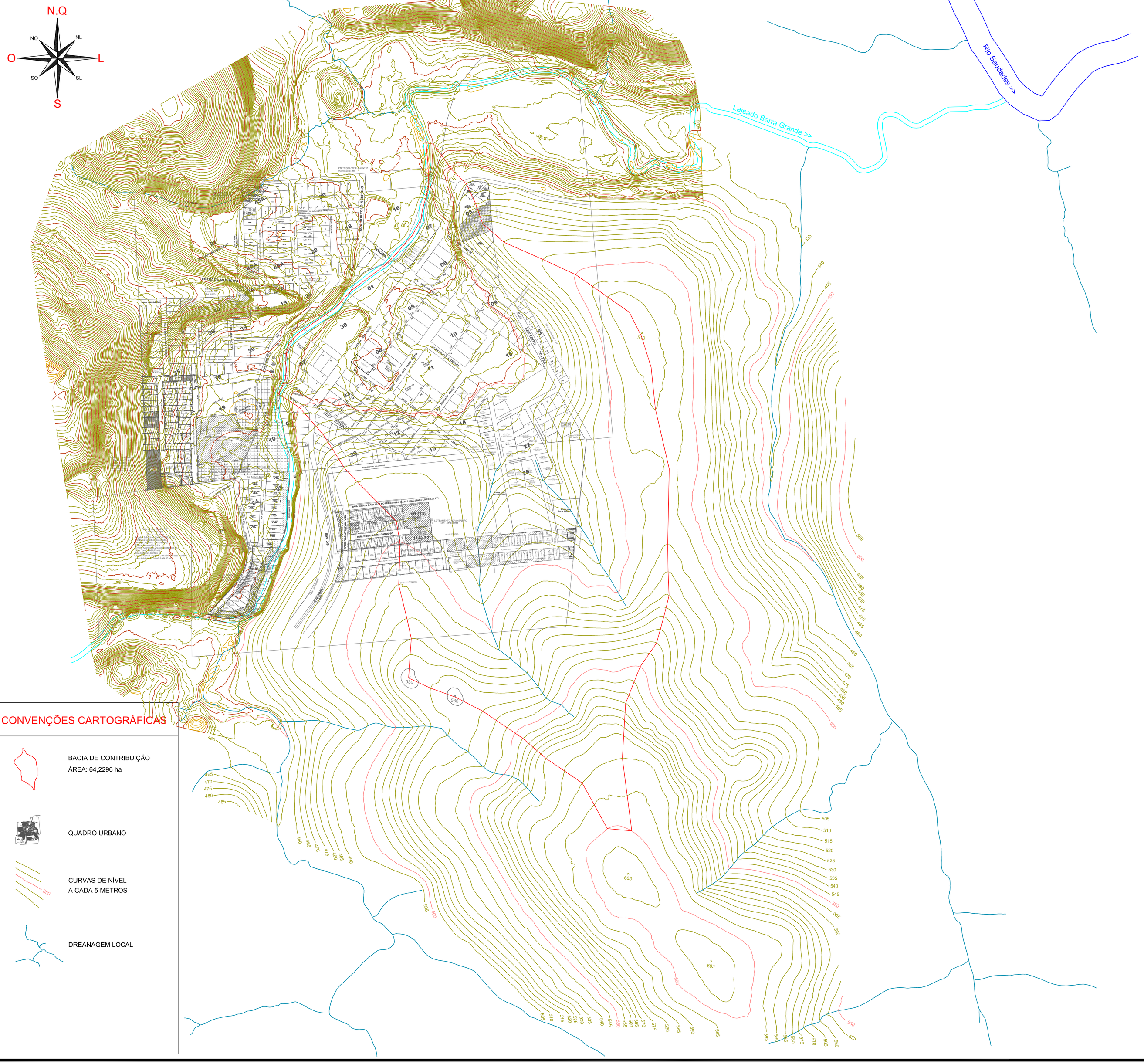
N.Q
NO
NL
O
L
SO
SL
S
Lajeado Barra Grande >>
Rio Saudades >>
RUA MARIA CAROLINA LORENZETTI
1B (33)
(1A) 32
RUA ROSA BIANCA CARDOSO
RUA MARIA CAROLINA LORENZETTI 1B (33) Maria Carolina Lorenzetti
RUA ROSA BIANCA CARDOSO (1A) 32
SANGA
ESTRADA MUNICIPAL
RUA ESTRADA MUNICIPAL
RUA ESTRADA MUNICIPAL
RUA