IMPLANTAÇÃO - DETALHAMENTOS

Escala: 1/500

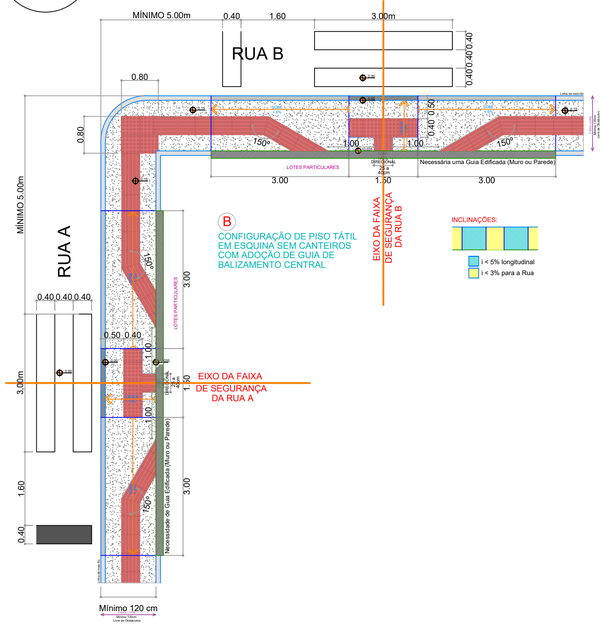

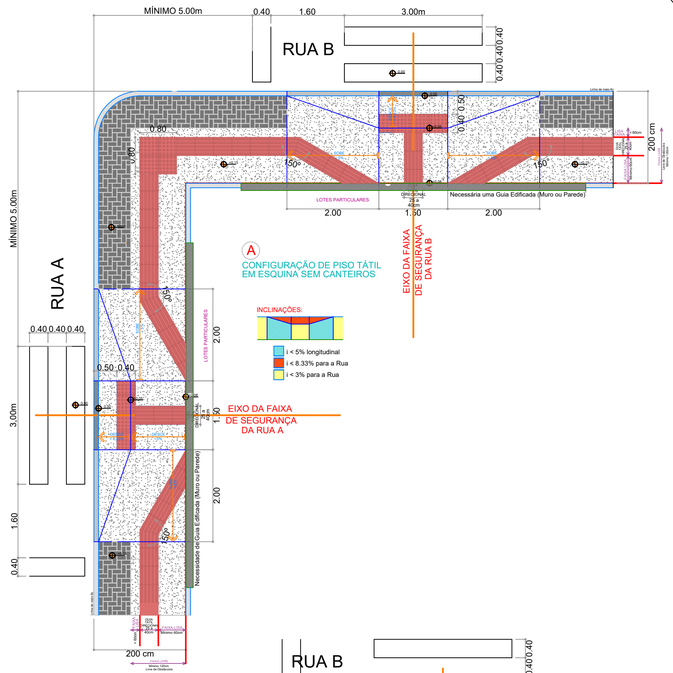

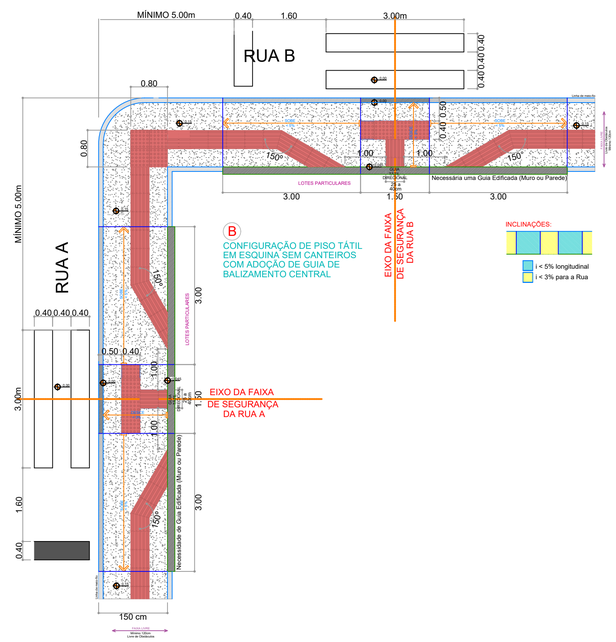

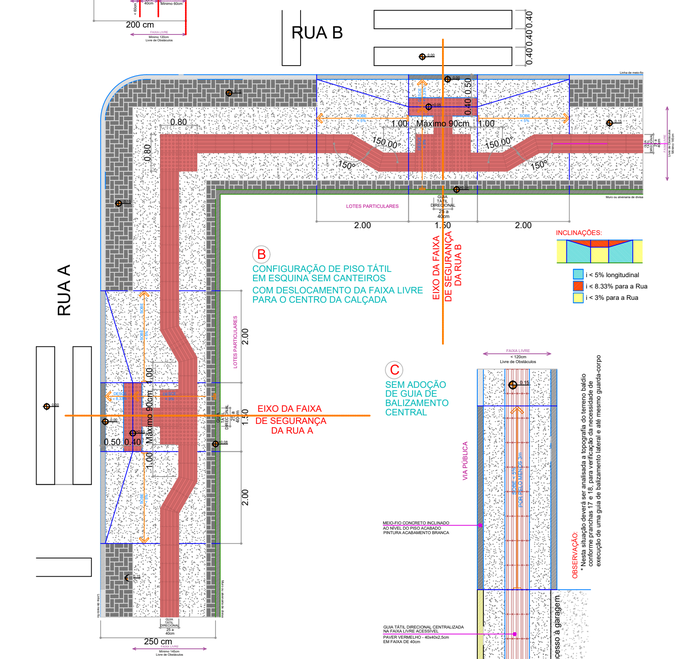

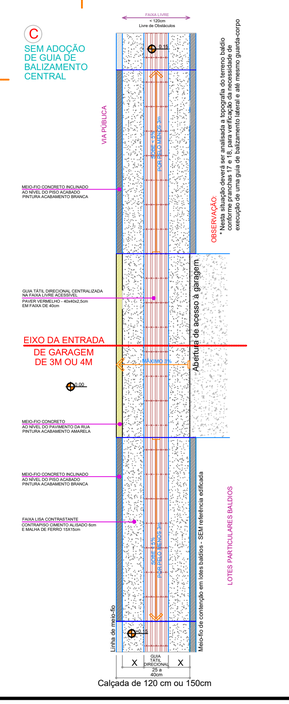

IMPLANTAÇÃO - SITUAÇÃO

Escala: 1/500





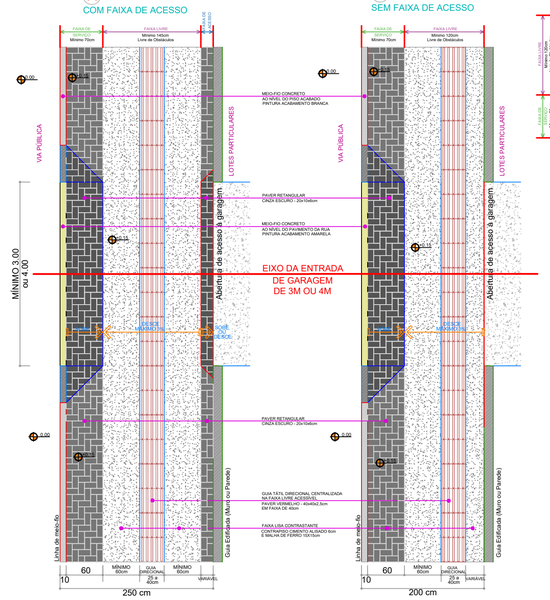

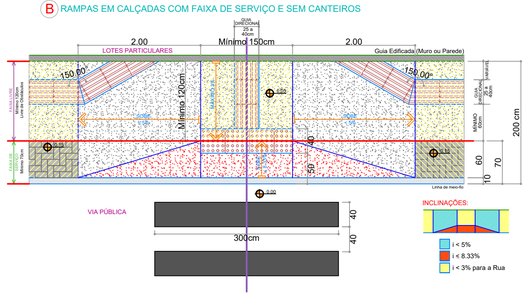

OBSERVAÇÕES:

* Os desníveis entre a Rua e o Lote deverão ser resolvidos dentro das faixas de serviço e de acesso;
* As rampas da FAIXA DE SERVIÇO e da FAIXA DE ACESSO jamais poderão invadir a FAIXA LIVRE (mínimo 120cm);
* Em calçadas com largura inferior a 250cm, os desníveis entre a calçada e o lote deverão ser resolvidos dentro do próprio lote;

OBS: Os detalhamentos apresentados neste projeto de passeios públicos para o Município de Santiago do Sul/SC foram elaborados em conformidade com a Lei Complementar nº 64/2024, de 08 de maio de 2024, bem como com os projetos de padronização de passeios públicos desenvolvidos pela AMOSC.

Ressalta-se que, além das informações constantes nas pranchas deste projeto, a empresa executora deverá observar integralmente as disposições contidas na referida legislação. Caso necessário, poderá ser solicitado ao fiscal da obra o fornecimento de detalhamentos complementares previstos na Lei Complementar supracitada.

MUNICÍPIO DE SANTIAGO DO SUL

CNPJ: 01.612.781/0001-38

End: Rua Ângelo Toazza, 600 - Centro - Santiago do Sul - SC CEP: 89854-000

Email: engenharia@santiagodosul.sc.gov.br Fone: (49) 3345-3000

PREFEITO MUNICIPAL:

Alacir Durante

CPF:054.815.889-43

Município de Santiago do Sul

RESPONSÁVEL TÉCNICO:

LEONARDO PEREIRA DOS SANTOS BERLANDA:08804391901

Dados: 2026.04.07 16:37:22 -03'00'

LEONARDO BERLANDA

Engenheiro Civil - CREA/SC 170174-8

PROJETO

IMPLANTAÇÃO DE PASSEIOS PÚBLICOS NAS VIAS URBANAS DO CENTRO E LOTEAMENTO VIDA NOVA, CONFORME NBR 9050 E PADRÃO AMOSC (LEI COMPLEMENTAR Nº 64/2024)

CONTEÚDO

PLANTA DE SITUAÇÃO E DETALHAMENTOS

ENDEREÇO DA OBRA

PRANCHA 2/3

ESCALA	DATA	ÁREA TOTAL	DESENHO	ARQUIVO
Indicada	Março/2025	3.261,76 m²		