

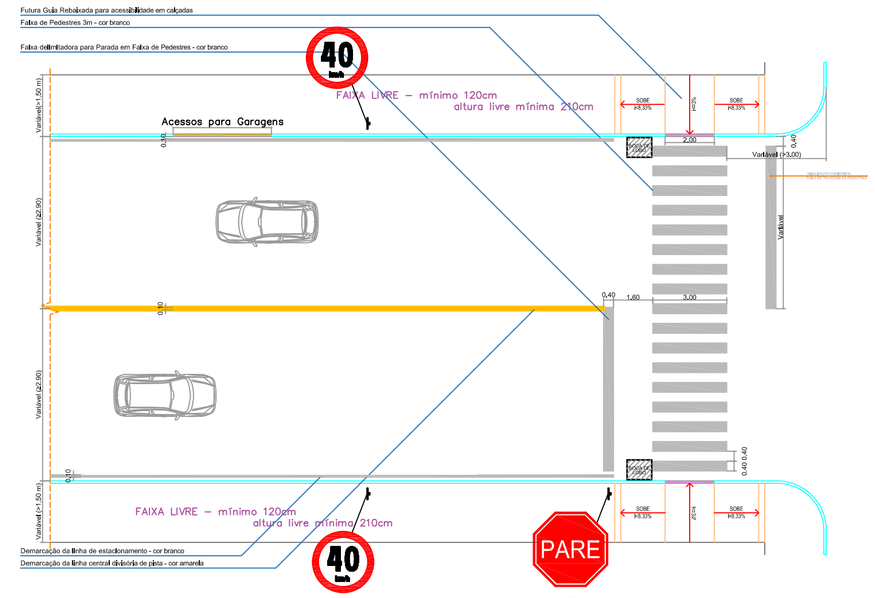

DETALHE GENÉRICO DE SINALIZAÇÃO

SINALIZAÇÃO HORIZONTAL E VERTICAL

ESCALA 1:100

OBS.: Esse modelo será utilizado para placas de Sinalização de PARE, Velocidade e Lombada.

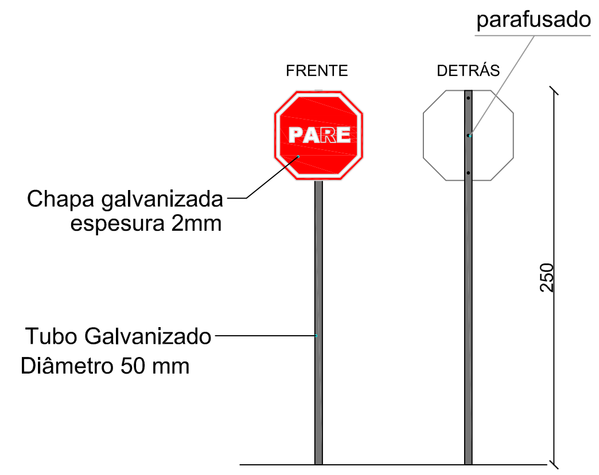

VISTA - PLACA SINALIZAÇÃO

ESC: 1/25

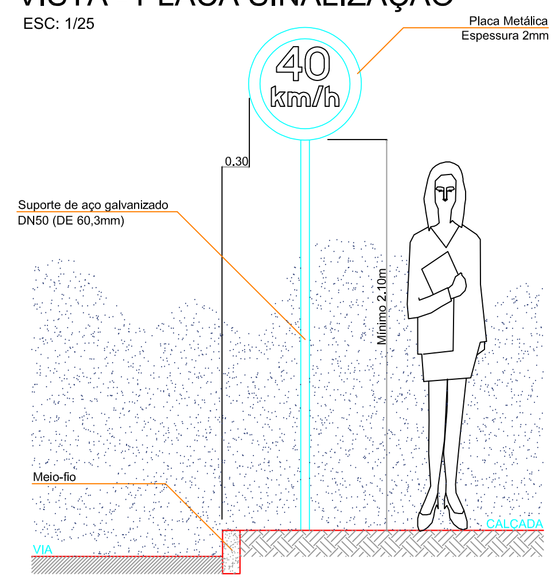

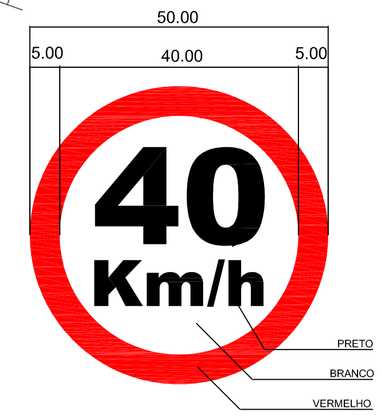

PLACA DE VELOCIDADE MÁXIMA PERMITIDA

DETALHE PLACA

POSICIONAMENTO DE PLACAS
EM RELAÇÃO AO MEIO-FIO E NÍVEL DO PASSEIO

SINALIZAÇÃO HORIZONTAL E VERTICAL
Rua Ferdinando Fioreli,Rua Natalício Antonio Gentilini Trechos 01 e 02

ESCALA: _____1: 500

Observação:

Em todas as testadas de lote deverão ser rebaixadas e demarcadas as entradas de garagem, seguindo a referência das entradas existentes - Será previsto em orçamento a pintura e o rebaixo de todas as entradas, conforme detalhe em projeto.

LEGENDA:
- POSTE DE ENERGIA ELÉTRICA EM CONCRETO
- BOCA DE LOBO

NOTA:
AS ENTRADAS DE VEÍCULOS NOS LOTES PODERÃO SOBRE ALTERAÇÕES CONFORME SOLICITAÇÃO DOS PROPRIETÁRIOS. Previsto uma entrada de veículo para cada lote urbano.



RUA SEM SAÍDA

DETALHE ADVERTÊNCIA

DETALHE DE SINALIZAÇÃO VERTICAL DE ADVERTÊNCIA

ESCALA ..... SEM ESCALA

ALACIR DURANTE: 05481588943

Assinado digitalmente por ALACIR DURANTE:05481588943
DN: C=BR, O=ICP-Brasil, OU=Secretaria da Receita Federal do Brasil - RFB, OU=RFB e-CPF A3, OU=(EM BRANCO), OU=14000306000101, OU=presencial, CN=ALACIR DURANTE:05481588943
Razão: Eu revisei este documento
Localização: sua localização de assinatura aqui
Data: 2025.10.28 16:36:39-03'00'
Foxit PDF Reader Versão: 11.2.1

MUNICÍPIO DE SANTIAGO DO SUL
CNPJ: 01.612.781/0001-38
End: Rua Ângelo Toazza, 600 - Centro - Santiago do Sul - SC CEP: 89854-000
Email: engenharia@santiagodosul.sc.gov.br Fone: (49) 3345-3000

PREFEITO MUNICIPAL:
Alacir Durante
CPF: 054.815.889-43

Município de Santiago do Sul

PROJETO
PAVIMENTAÇÃO ASFALTICA, DRENAGEM PLUVIAL, SINALIZAÇÃO VIÁRIA, MEIO FIO E CALÇADA

RESPONSÁVEL TÉCNICO:
VINICIUS PIAIA
SABADIN:10824457978
Assinado de forma digital por VINICIUS PIAIA SABADIN:10824457978 Dados: 2025.10.28 16:01:42 -03'00'
Vinicius Piaia Sabadin
Engenheiro Civil - CREA/SC 171967-5

CONTEÚDO
► SINALIZAÇÃO DE TRÂNSITO HORIZONTAL E VERTICAL

ENDEREÇO DA OBRA
Rua Ferdinando Fioreli, Rua Natalicio Antônio Gentilini - Santiago do Sul - SC

PRANCHA 4/5

ESCALA	DATA	ÁREA TOTAL	DESENHO	ARQUIVO
Indicada	Outubro/2025	1.391,02 m²	Vinicius	04_25 Pavimentação asfalto Pacazza02_rev00.dwg