PROJETO DA RUA COBERTA

Santiago do Sul

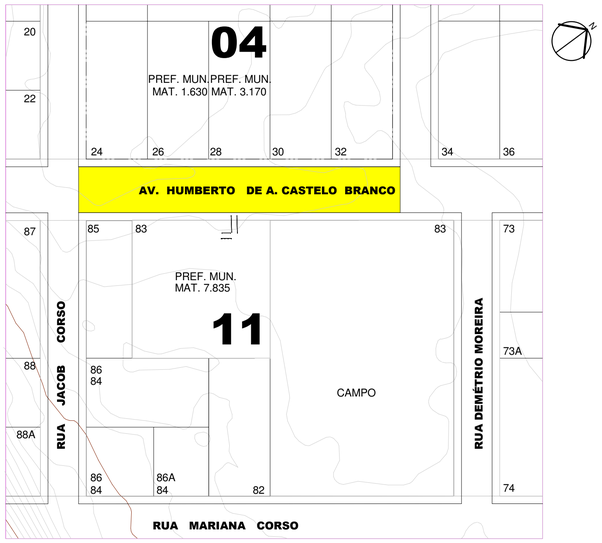

1 Situação
ESCALA 1 : 1000

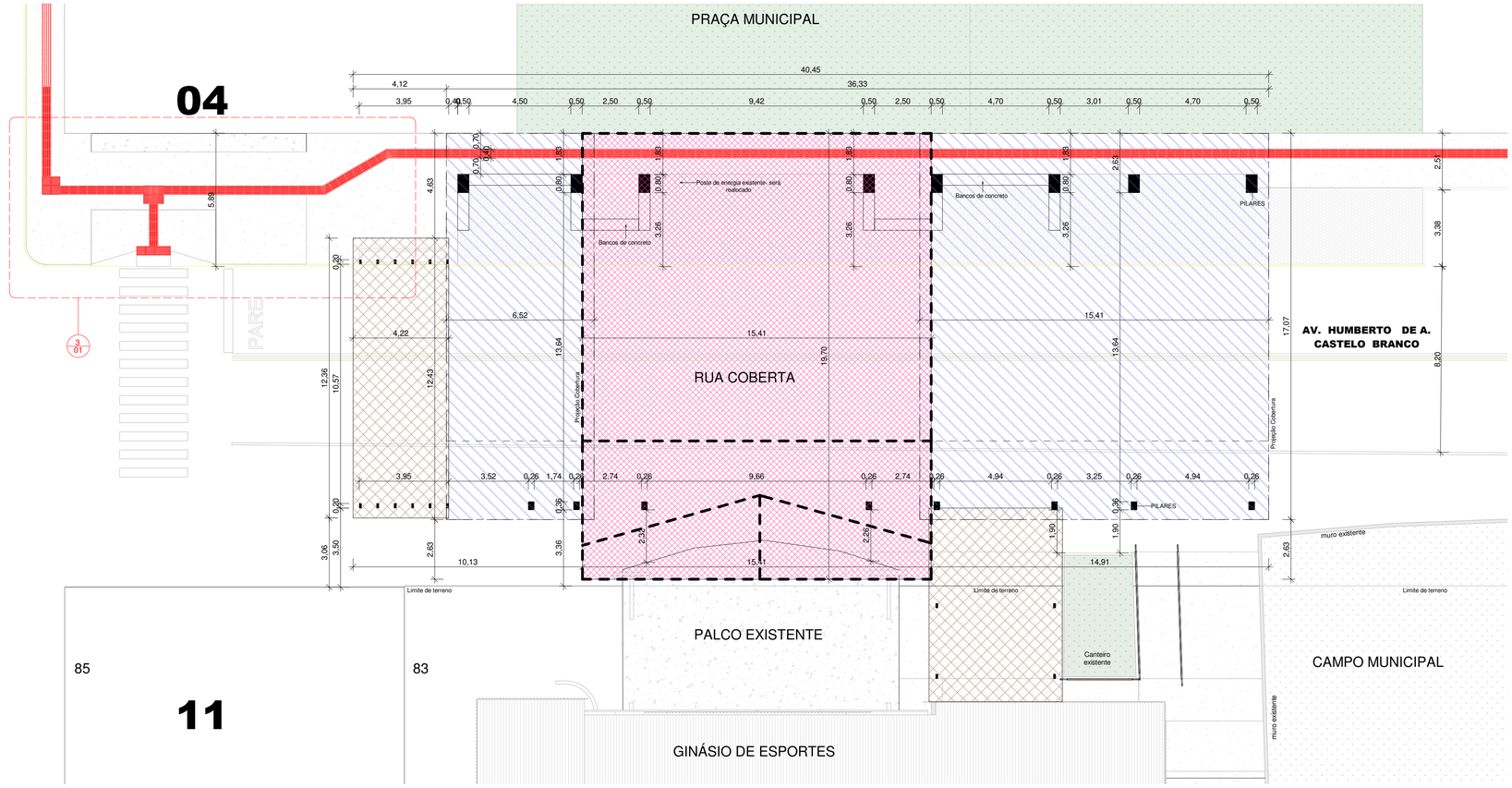

2 Planta de Locação
ESCALA 1 : 125

Observação: As dimensões referentes ao levantamento *in loco, podem sofrer pequenas variações* para mais ou para menos.

1. Todos os materiais e equipamentos instalados deverão cumprir integralmente as normas específicas aplicáveis, além de atender às exigências de acessibilidade vigentes na data da execução da obra.

2. Quando houver discordância entre a especificação do projeto e as normas técnicas, a especificação normativa prevalecerá.

3. ELEMENTOS ESTRUTURAIS PRESENTE NESTE PROJETO ARQUITETÔNICO SÃO APENAS PARA FINS REPRESENTATIVOS. CONSULTAR PROJETO ESTRUTURAL.

4.Em toda projeção da rua coberta, foi optado por retirar os estacionamentos, deixando apenas a área de contemplação para melhor uso da rua coberta. no restante da via, segue normalmente os estacionamentos.

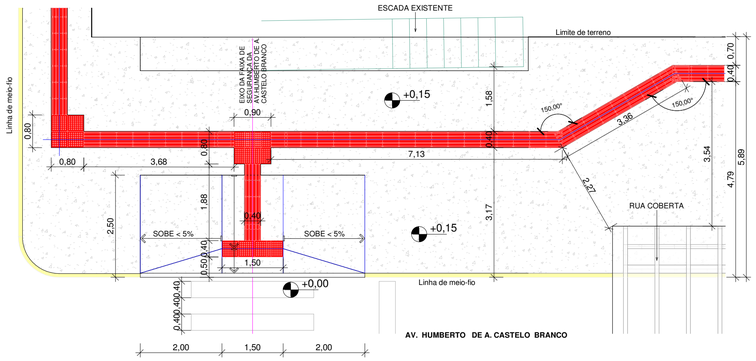

3 Detalhe Passeio Público
ESCALA 1 : 75

OBSERVAÇÕES SOBRE O PASSEIO PÚBLICO
* A Faixa Livre de 120cm X 210cm deverá sempre estar livre de qualquer obstáculo.
* Não poderá haver acomodação de níveis com inclinação maior que 4.99% no sentido longitudinal da Faixa Livre.
* Inclinações maiores que 5% são consideradas como RAMPAS e devem ser dotadas de corrimão em duas alturas, conforme recomendações da NBR 9050.
* A inclinação transversal da calçada nunca poderá exceder 3%.
* Qualquer dúvida ou detalhe não especificado deverá obedecer as especificações da NBR 9050 e NBR 16537.
É IMPORTANTE GARANTIR QUE HAJA CONTINUIDADE E LINEARIDADE ENTRE O NOVO PASSEIO E AS CALÇADAS JÁ EXISTENTES NAS PROPRIEDADES VIZINHAS.
O passeio será implantado exclusivamente de um lado da via, devido à consolidação das edificações no outro lado, que impedem a execução do passeio.

INCLINAÇÕES:

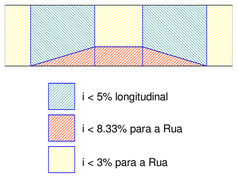

OBSERVAÇÕES: SERÁ NECESSÁRIO A REMOÇÃO E REALOCAÇÃO DE ALGUNS DOS POSTES DE VIA PÚBLICA, DEVERÁ SER ELABORADO UM PROJETO JUNTO A CONCESSIONÁRIA LOCAL. DEVENDO VERIFICAR DISTÂNCIAS MINIMAS DESCRITAS NAS NORMAS CABÍVEIS.
PARA ELABORAR O PROJETO DA RUA COBERTA, FOI DEFINIDO JUNTO COM A ADMINISTRAÇAO MUNICIPAL A REMOÇÃO E REALOCAÇÃO DESTE POSTES, PARA VIABILIZAR A OBRA DA RUA COBERTA.





Planta de situação e locação

AMOSC
ASSOCIAÇÃO DOS MUNICÍPIOS DO OESTE DE SANTA CATARINA

MUNICIPIO DE SANTIAGO DO SUL

DESCRIÇÃO: PROJETO DE IMPLANTAÇÃO DE RUA COBERTA		ESCALA: Como indicado
ENDEREÇO DA OBRA: AV. HUMBERTO DE A. CASTELO BRANCO		DATA: 21/08/2025
CONTEÚDO: Planta de situação e locação	Nº DO PROJETO: 5367	ÁREA: 758,35 m²
RESPONSÁVEL TÉCNICO PELO PROJETO: Juvieli Longo, Arquiteta e Urbanista, CAU/SC A194125-9 — gov.br Documento assinado digitalmente JUVIELI LONGO Data: 19/09/2025 09:43:42-0300 Verifique em https://validar.iti.gov.br	PRANCHA: 09 01	DESENHISTA: Juvieli
		ARQUIVO: Rua Coberta Santiago do Sul

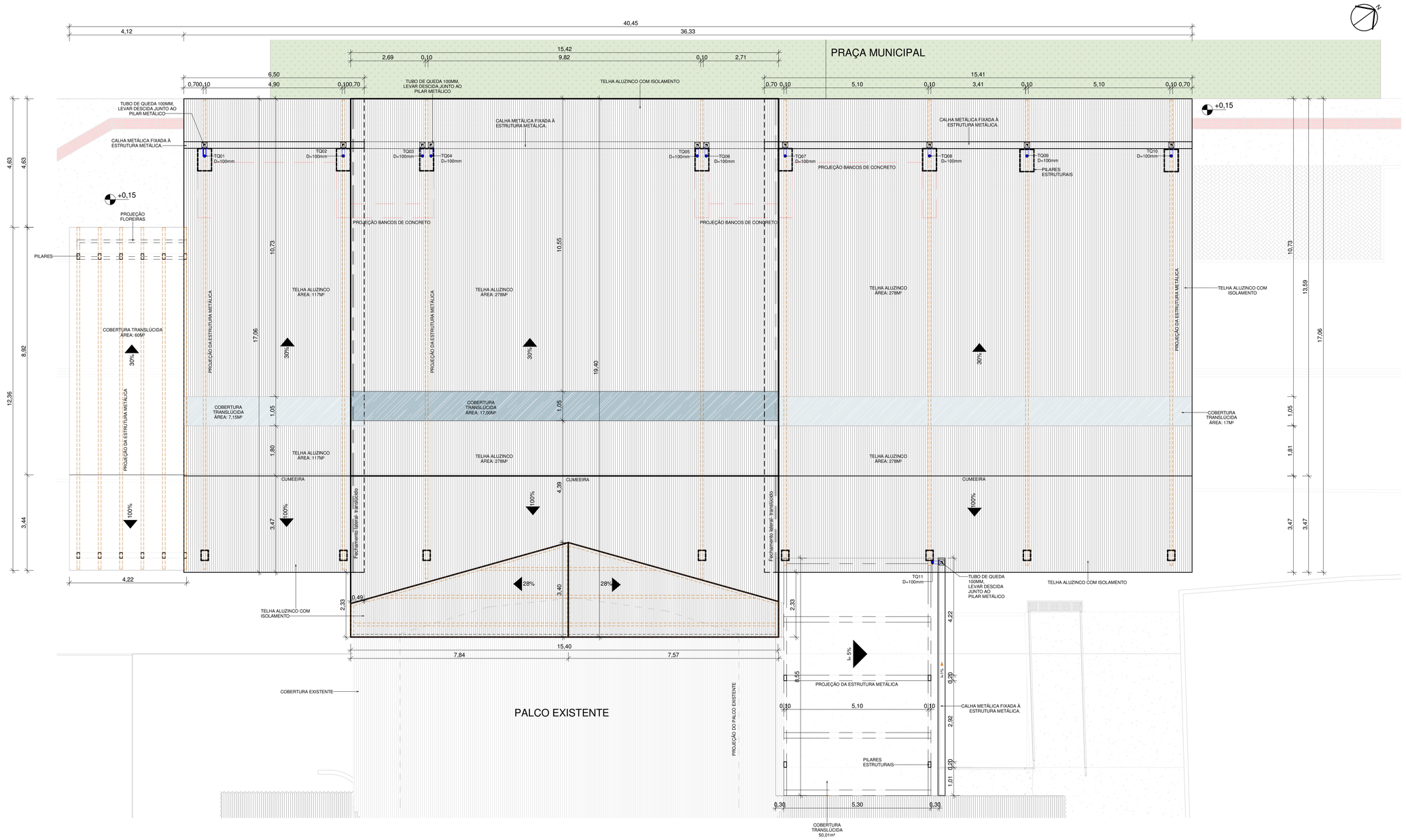

4 Planta de Cobertura
ESCALA 1 : 75

IMAGENS DA RUA COBERTA







AMOSC
ASSOCIAÇÃO DOS MUNICÍPIOS DO OESTE DE SANTA CATARINA

MUNICIPIO DE SANTIAGO DO SUL

DESCRIÇÃO: PROJETO DE IMPLANTAÇÃO DE RUA COBERTA		ESCALA: 1 : 75
ENDEREÇO DA OBRA: AV. HUMBERTO DE A. CASTELO BRANCO		DATA: 21/08/2025
CONTEÚDO: Planta de Cobertura	Nº DO PROJETO: 5367	ÁREA: 758,35 m²
RESPONSÁVEL TÉCNICO PELO PROJETO: Juvieli Longo, Arquiteta e Urbanista, CAU/SC A194125-9 — Documento assinado digitalmente gov.br JUVIELI LONGO Data: 19/09/2025 09:43:42-0300 Verifique em https://validar.iti.gov.br	PRANCHA: 09 02	DESENHISTA: Juvieli
		ARQUIVO: Rua Coberta Santiago do Sul

EXECUTAR A LIGAÇÃO DA SINALIZAÇÃO TÁTIL DO NOVO PASSEIO COM A SINALIZAÇÃO EXISNTENTE NOS TERRENOS VIZINHOS

EDIFICAÇÕES EXISTENTES

EDIFICAÇÕES EXISTENTES

PRAÇA EXISTENTE

ESCADA

+0,15

3,36

160,00°

4,48 | 0,90 | 7,13

+0,15

+0,00

PARE

Projeção da cobertura

Projeção da cobertura

42,87

Projeção da cobertura

Floreiras
A= 5,00m²

Bancos de Concreto

+0,15

Boca de lobo existente. Transformar boca de lobo em caixa de ligação

Floreiras
A= 2,00m²

Bancos de Concreto

Poste de energia existente- será realocado

+0,15

8/04

PAVER
ÁREA TOTAL=
140,18M²

Floreiras
A= 5,00m²

Bancos de Concreto

Bancos de Concreto

+0,15

0,70 | 0,40 | 0,70 | 0,61 | 1,80 | 3,48 | 4,09 | 5,79 | 5,89 | 0,10

Boca de lobo nova

Meio Fio=0,15m

3,95 | 0,40 | 0,50 | 4,50 | 0,50 | 2,50 | 0,50 | 9,42 | 0,50 | 2,50 | 0,50 | 4,70 | 0,50 | 3,01 | 0,50 | 4,70 | 0,50

Projeção da estrutura

Projeção da estrutura

Projeção da estrutura

Projeção da estrutura

Projeção da cobertura

7/04

7/04

10,57

Projeção da estrutura

17/05

LIMITE DA PISTA

3,95 | 0,26 | 4,74 | 0,26 | 2,74 | 0,26 | 9,66 | 0,26 | 2,74 | 0,26 | 4,94 | 0,26 | 3,25 | 0,26 | 4,94 | 0,26

Projeção da cobertura

Projeção da cobertura

Projeção da cobertura

Boca de lobo nova- liga na rede de passagem de esgoto existente

muro existente

Projeção da estrutura

Boca de lobo existente

11/04

Projeção da cobertura

+0,00

Limite de terreno

PILAR EXISTENTE

Limite de terreno

1,80

Limite de terreno

CAMPO MUNICIPAL

14/05

PALCO GINÁSIO DE ESPORTES
Palco Existente
A=86,04 m²

Palco

Canteiro existente

1
2
3

Projeção da cobertura

+0,78

+0,48

muro existente

floreira

ESCADA

6/03

6/03

5 Planta baixa geral
ESCALA 1 : 75

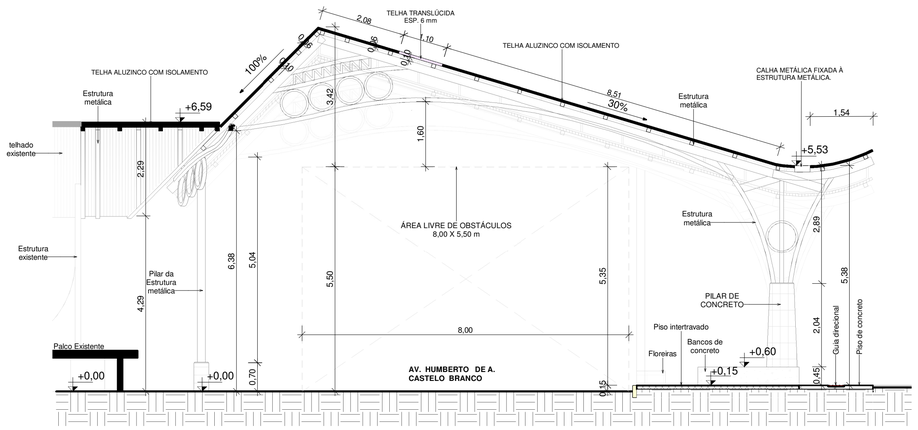

6 Corte geral 1
ESCALA 1 : 75

Observação: As dimensões referentes ao levantamento *in loco, podem sofrer pequenas variações* para mais ou para menos.

1. Todos os materiais e equipamentos instalados deverão cumprir integralmente as normas específicas aplicáveis, além de atender às exigências de acessibilidade vigentes na data da execução da obra.

2. Quando houver discordância entre a especificação do projeto e as normas técnicas, a especificação normativa prevalecerá.

3. ELEMENTOS ESTRUTURAIS PRESENTE NESTE PROJETO ARQUITETÔNICO SÃO APENAS PARA FINS REPRESENTATIVOS. CONSULTAR PROJETO ESTRUTURAL.

4.Em toda projeção da rua coberta, foi optado por retirar os estacionamentos, deixando apenas a área de contemplação para melhor uso da rua coberta. No restante da via, segue normalmente os estacionamentos.

AMOSC
ASSOCIAÇÃO DOS MUNICÍPIOS DO OESTE DE SANTA CATARINA

MUNICIPIO DE SANTIAGO DO SUL

DESCRIÇÃO: PROJETO DE IMPLANTAÇÃO DE RUA COBERTA		ESCALA: 1 : 75
ENDEREÇO DA OBRA: AV. HUMBERTO DE A. CASTELO BRANCO		DATA: 21/08/2025
CONTEÚDO: Planta Baixa Geral e Corte Geral 1	Nº DO PROJETO: 5367	ÁREA: 758,35 m²
RESPONSÁVEL TÉCNICO PELO PROJETO: Juvieli Longo Arquiteta e Urbanista CAU/SC A194125-9	govbr Documento assinado digitalmente JUVIELI LONGO Data: 19/09/2025 09:43:43-0300 Verifique em https://validar.iti.gov.br	PRANCHA: 09/03
		DESENHISTA: Juvieli
		ARQUIVO: Rua Coberta Santiago do Sul

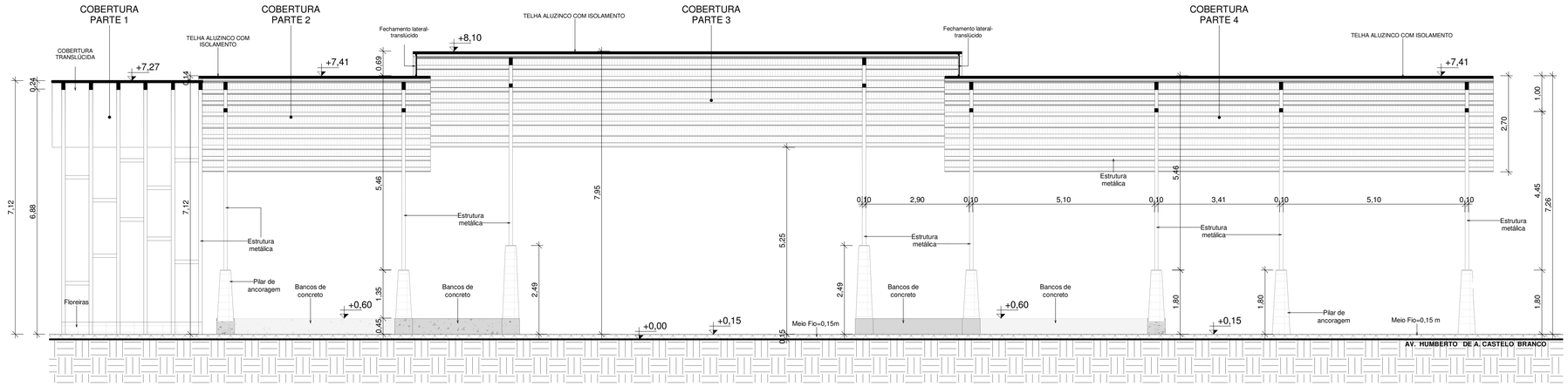

7 Corte geral 2
ESCALA 1 : 75

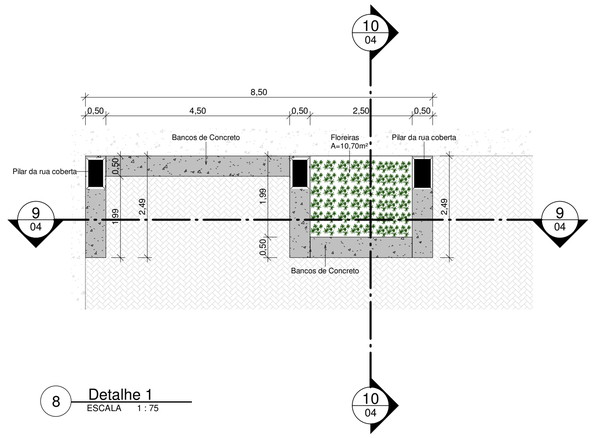

8 Detalhe 1
ESCALA 1 : 75

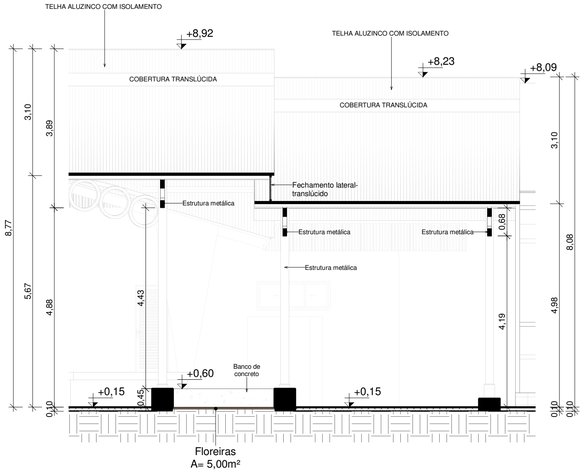

9 Corte 1- Detalhe 1
ESCALA 1 : 75

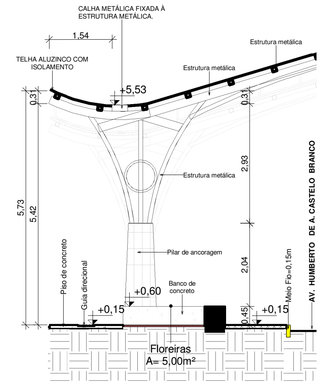

10 Corte 2-Detalhe 1
ESCALA 1 : 75

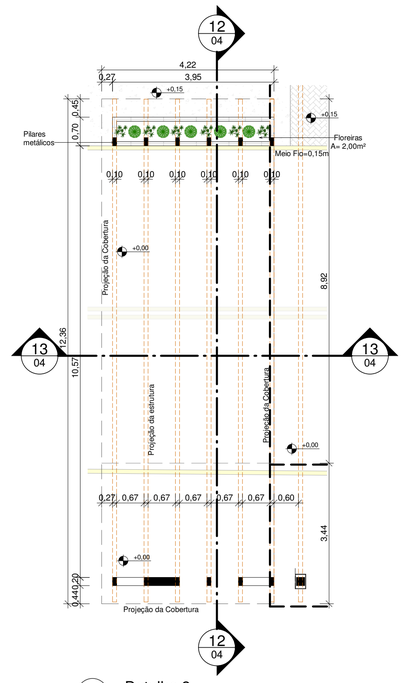

11 Detalhe 2
ESCALA 1 : 75

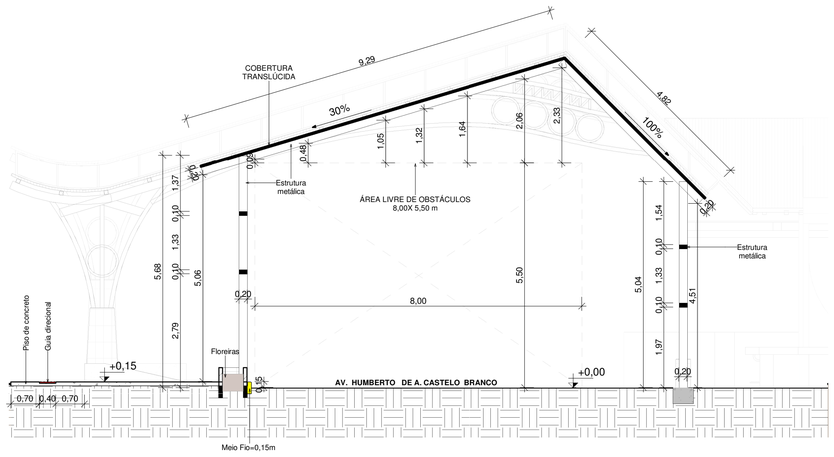

12 Corte 1- Detalhe 2
ESCALA 1 : 75

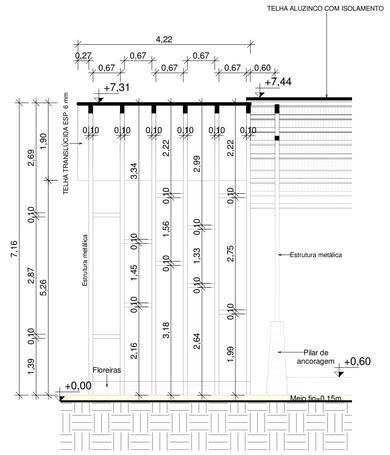

13 Corte 2- Detalhe 2
ESCALA 1 : 75

IMAGEM RENDERIZADA DOS BANCOS E FLOREIRAS





IMAGEM RENDERIZADA DA COBERTURA PARTE 1



AMOSC
ASSOCIAÇÃO DOS MUNICÍPIOS DO OESTE DE SANTA CATARINA

MUNICIPIO DE SANTIAGO DO SUL

DESCRIÇÃO: PROJETO DE IMPLANTAÇÃO DE RUA COBERTA		ESCALA: 1 : 75
ENDEREÇO DA OBRA: AV. HUMBERTO DE A. CASTELO BRANCO		DATA: 21/08/2025
CONTEÚDO: Corte Geral 2 e detalhe 1 e 2	Nº DO PROJETO: 5367	ÁREA: 758,35 m²
RESPONSÁVEL TÉCNICO PELO PROJETO: Juvieli Longo, Arquiteta e Urbanista, CAU/SC A194125-9 — gov.br JUVIELI LONGO, Documento assinado digitalmente, Data: 19/09/2025 09:43:43-0300, Verifique em https://validar.iti.gov.br	PRANCHA: 09/04	DESENHISTA: Juvieli
		ARQUIVO: Rua Coberta Santiago do Sul

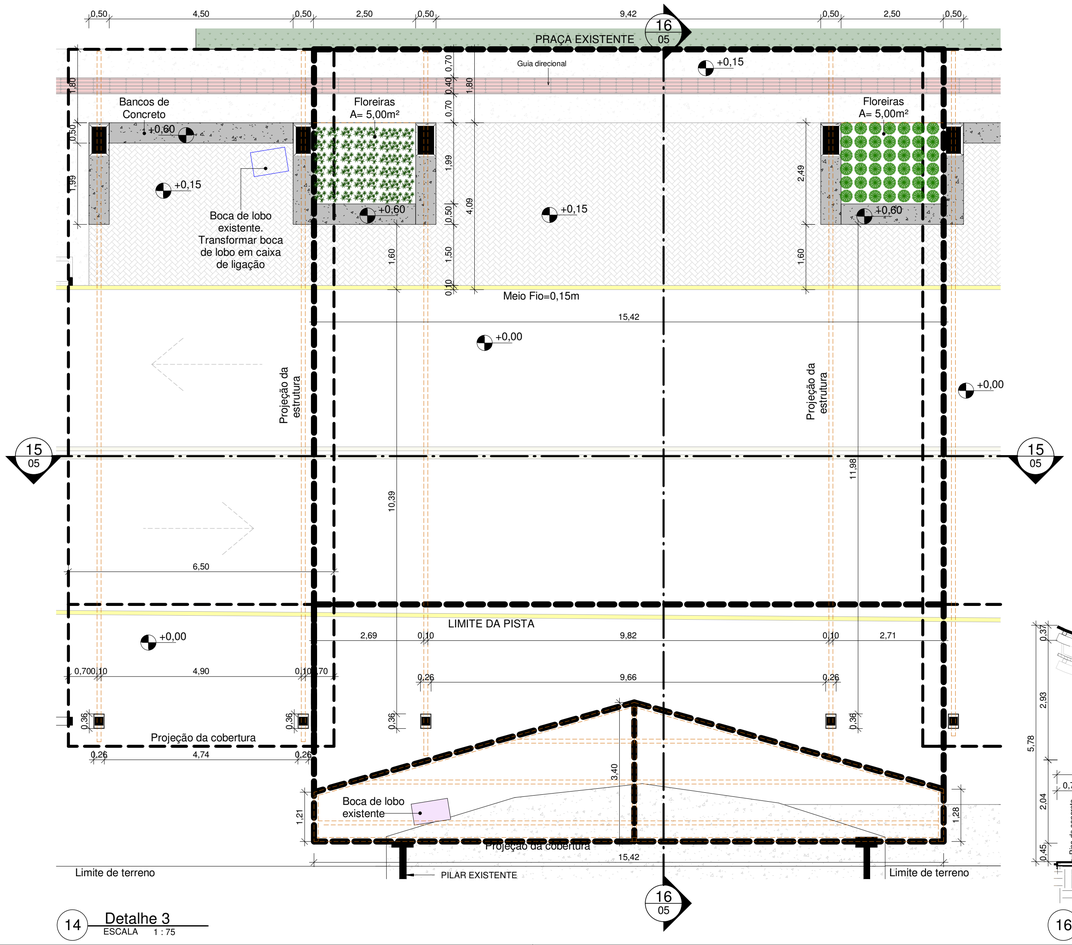

14 Detalhe 3
ESCALA 1 : 75

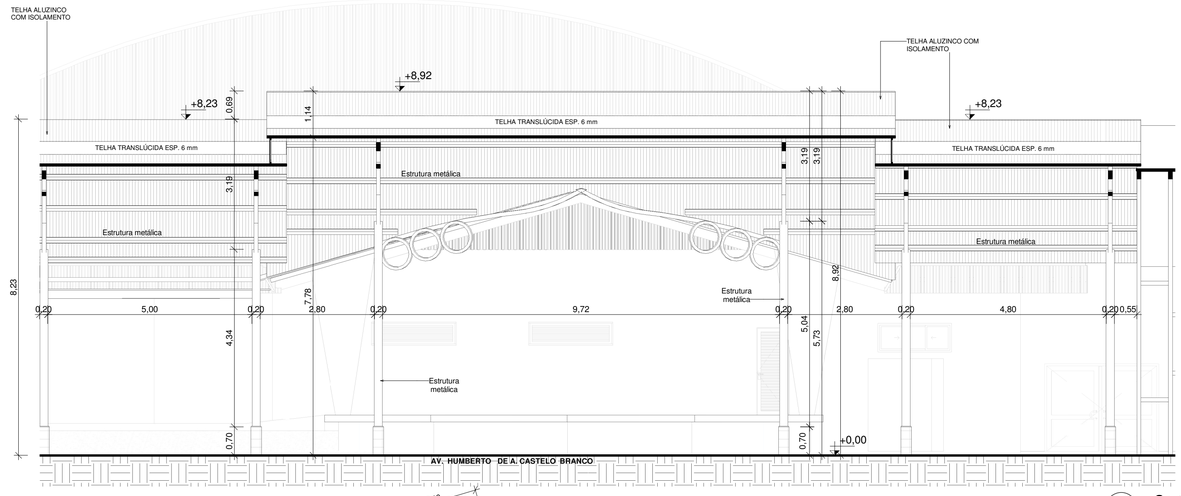

15 Corte 1- Detalhe 3
ESCALA 1 : 75

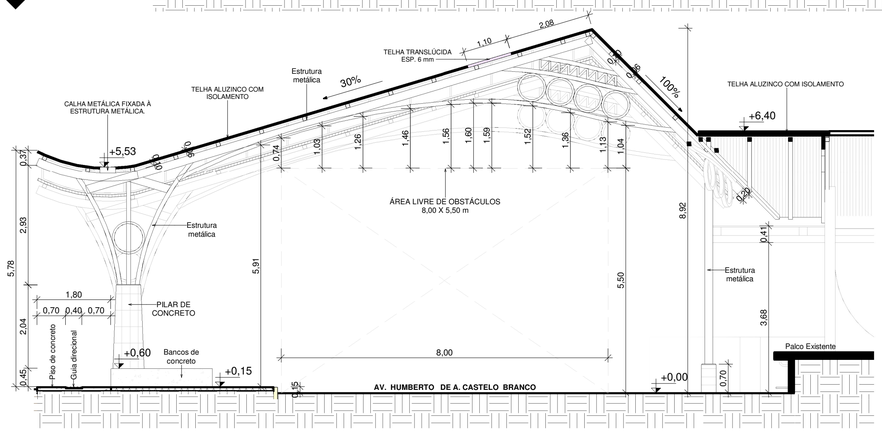

16 Corte 2- Detalhe 3
ESCALA 1 : 75

IMAGEM RENDERIZADA DA COBERTURA PARTE 2 E 3



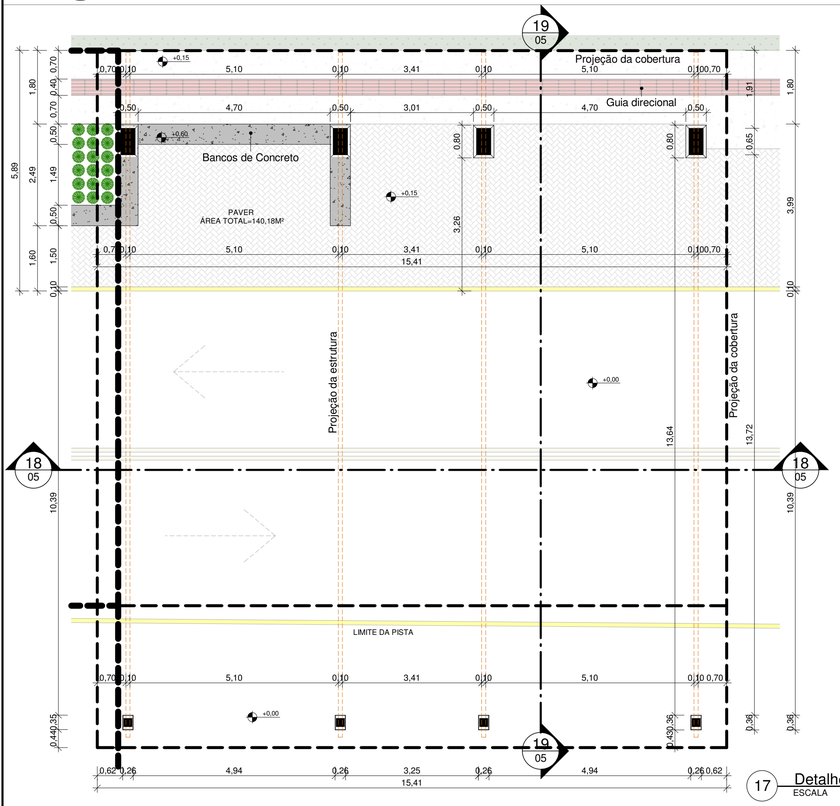

17 Detalhe 4
ESCALA 1 : 75

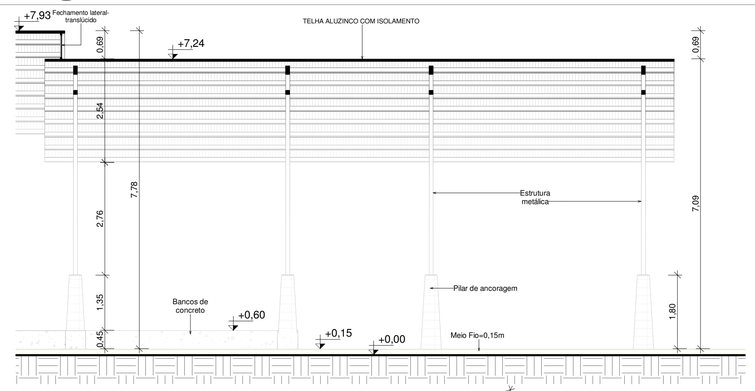

18 Corte 1- Detalhe 4
ESCALA 1 : 75

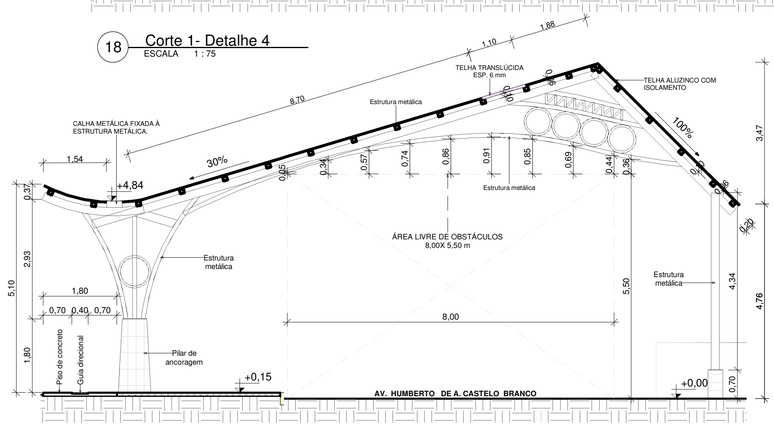

19 Corte 2- Detalhe 4
ESCALA 1 : 75

IMAGEM RENDERIZADA DA COBERTURA PARTE 4



AMOSC
ASSOCIAÇÃO DOS MUNICÍPIOS DO OESTE DE SANTA CATARINA

MUNICIPIO DE SANTIAGO DO SUL

DESCRIÇÃO: PROJETO DE IMPLANTAÇÃO DE RUA COBERTA	ESCALA: 1 : 75
ENDEREÇO DA OBRA: AV. HUMBERTO DE A. CASTELO BRANCO	DATA: 21/08/2025
CONTEÚDO: Detalhe 3 e 4	Nº DO PROJETO: 5367 / ÁREA: 758,35 m²
RESPONSÁVEL TÉCNICO PELO PROJETO: Juvieli Longo, Arquiteta e Urbanista, CAU/SC A194125-9	PRANCHA: 09 05 / DESENHISTA: Juvieli
gov.br Documento assinado digitalmente. JUVIELI LONGO. Data: 15/09/2025 09:43:43-0300. Verifique em https://validar.iti.gov.br	ARQUIVO: Rua Coberta Santiago do Sul

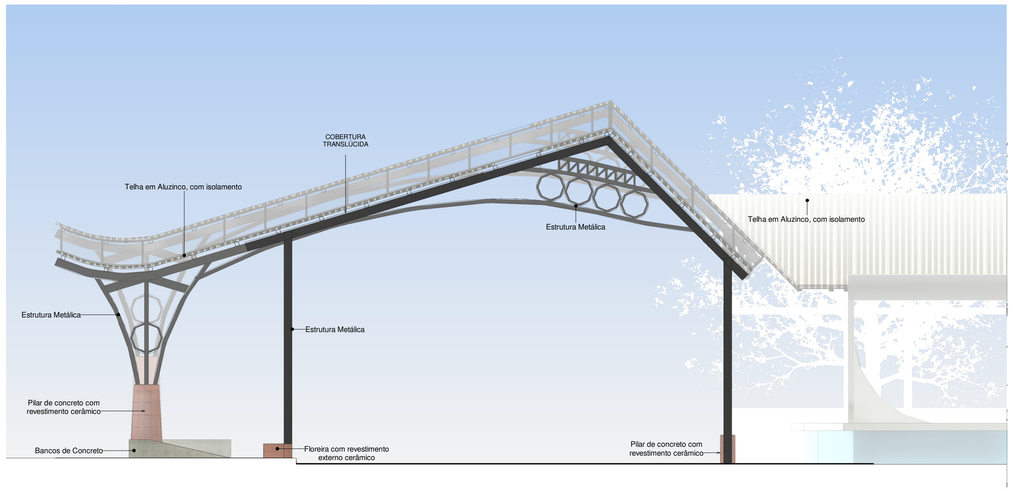

20 FACHADA 1
ESCALA 1 : 75

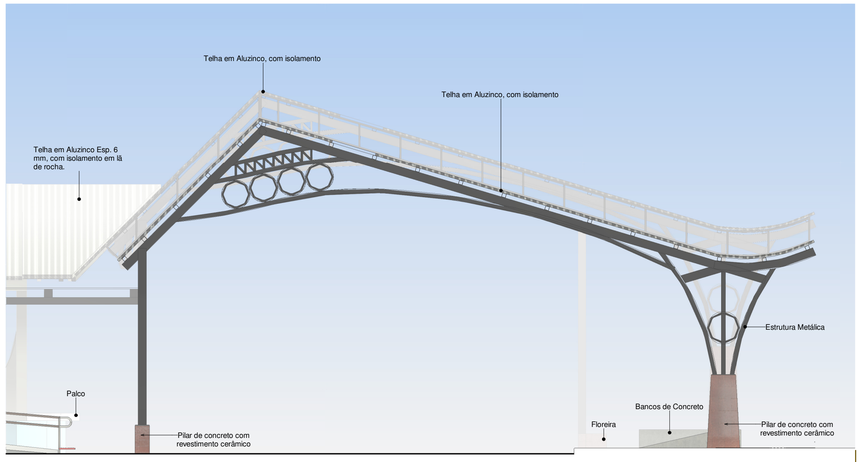

21 FACHADA 2
ESCALA 1 : 75

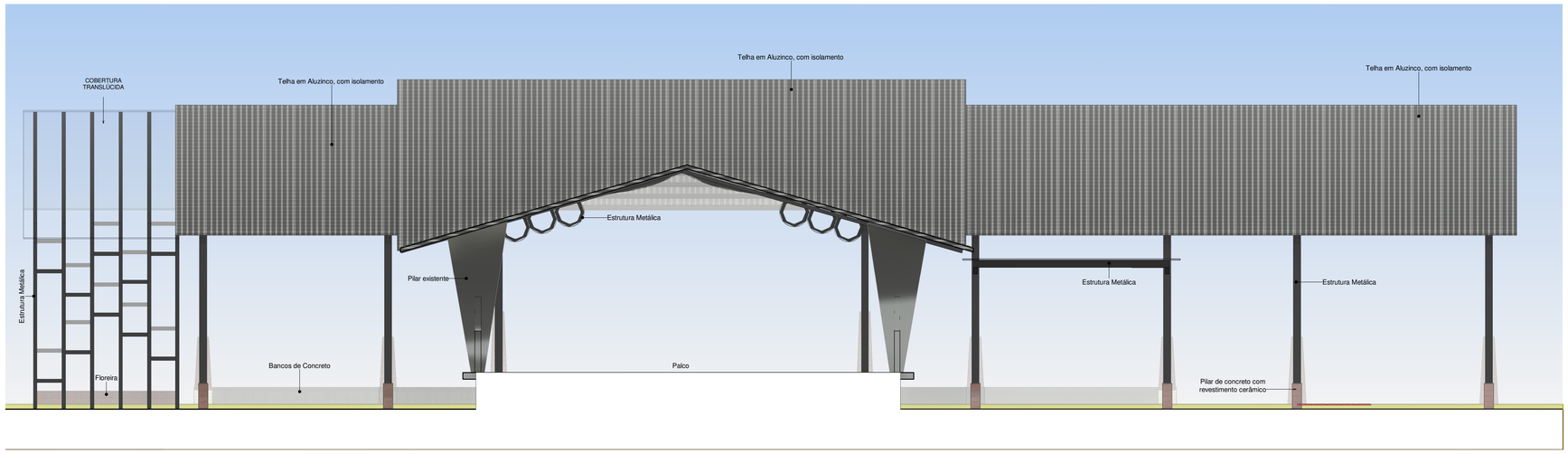

22 FACHADA 3
ESCALA 1 : 75

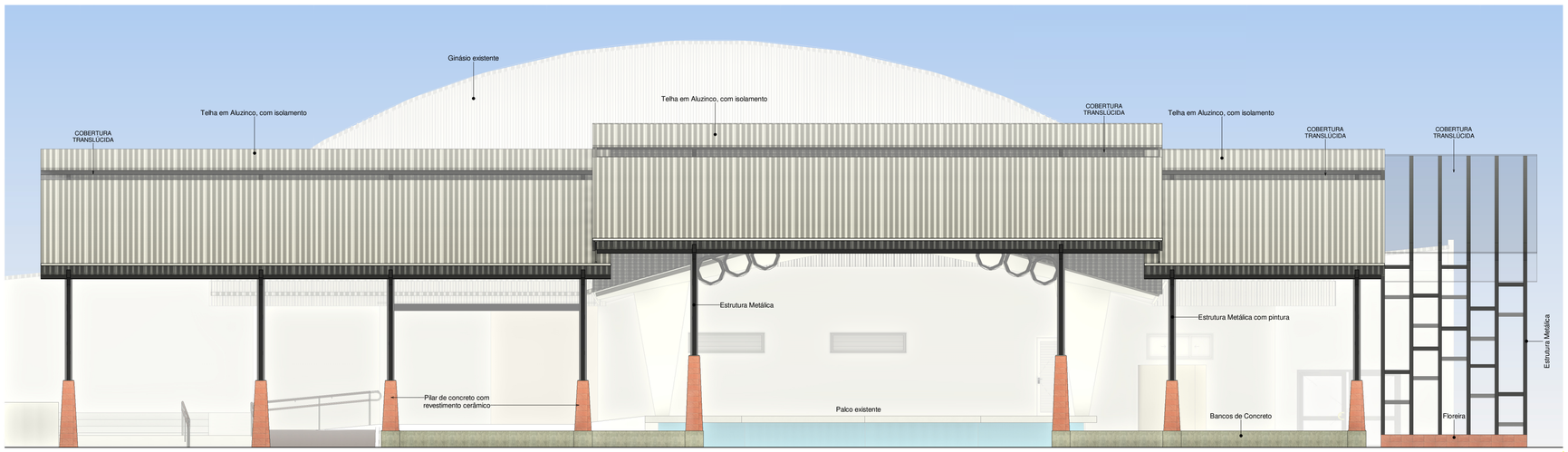

23 FACHADA 4
ESCALA 1 : 75

AMOSC
ASSOCIAÇÃO DOS MUNICÍPIOS DO OESTE DE SANTA CATARINA

MUNICIPIO DE SANTIAGO DO SUL

DESCRIÇÃO: PROJETO DE IMPLANTAÇÃO DE RUA COBERTA
ESCALA: 1 : 75
ENDEREÇO DA OBRA: AV. HUMBERTO DE A. CASTELO BRANCO
DATA: 21/08/2025
CONTEÚDO: Fachadas
Nº DO PROJETO: 5367
ÁREA: 758,35 m²
RESPONSÁVEL TÉCNICO PELO PROJETO: Juvieli Longo, Arquiteta e Urbanista, CAU/SC A194125-9
gov.br Documento assinado digitalmente JUVIELI LONGO Data: 19/09/2025 09:48:23-0300 Verifique em https://validar.iti.gov.br
PRANCHA: 09 06
DESENHISTA: Juvieli
ARQUIVO: Rua Coberta Santiago do Sul



24 Vista Geral
ESCALA 1 : 200

IMAGEM 1



IMAGEM 2



IMAGEM 3



IMAGEM 4



IMAGEM 7



IMAGEM 5



IMAGEM 6



AMOSC
ASSOCIAÇÃO DOS MUNICÍPIOS DO OESTE DE SANTA CATARINA

MUNICIPIO DE SANTIAGO DO SUL

DESCRIÇÃO: PROJETO DE IMPLANTAÇÃO DE RUA COBERTA
ESCALA: 1 : 200
ENDEREÇO DA OBRA: AV. HUMBERTO DE A. CASTELO BRANCO
DATA: 21/08/2025
CONTEÚDO: Renders
Nº DO PROJETO: 5367
ÁREA: 758,35 m²
RESPONSÁVEL TÉCNICO PELO PROJETO: Juvieli Longo
Arquiteta e Urbanista
CAU/SC A194125-9
gov.br Documento assinado digitalmente
JUVIELI LONGO
Data: 19/09/2025 09:48:23-0300
Verifique em https://validar.iti.gov.br
PRANCHA: 09 07
DESENHISTA: Juvieli
ARQUIVO: Rua Coberta Santiago do Sul



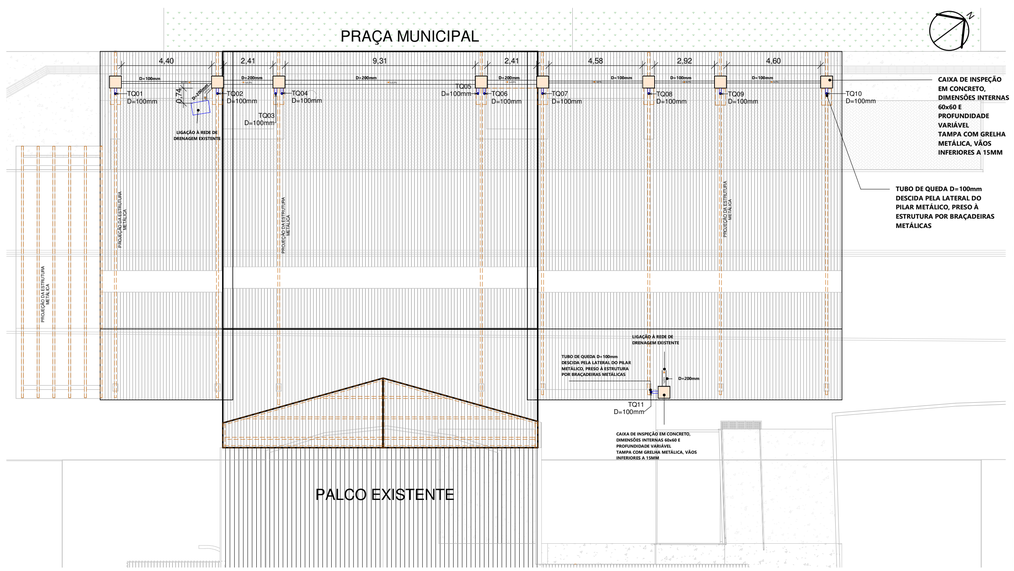

26 DRENAGEM PISO
ESCALA 1 : 150

CD NOVO

CIRCUITO	ILUMINAÇÃO LED	TOMADAS DE ENERGIA	TOTAL W	FIO mm2	DISJUNTOR A
	100	100			
CIRC. 1	12		1200	2,5	10
CIRC. 2	12		1200	2,5	10
CIRC. 3	12		1200	2,5	10
CIRC. 4	8		800	2,5	10
CIRC. 5	10		1000	2,5	10
CIRC. 6	15		1500	2,5	10
CIRC. 7	10		1000	2,5	10
CIRC. 8	7		700	2,5	10
CIRC. 9		20	2000	2,5	10
RESERVA					
RESERVA					
SUB-TOTAL CD	86	20	10600W		

Legenda

- Luminária Industrial ou comercial. Lâmpada em Led 100w. Fixadas na estrutura da cobertura (metálica).
- Tomada alta (a 220cm piso acabado)
- Tomada media (a 100cm piso acabado)
- Centro de Distribuição
- Fiação: neutro, fase e retorno
- Fio terra (aterramento)
- Eletroduto flexível embutido

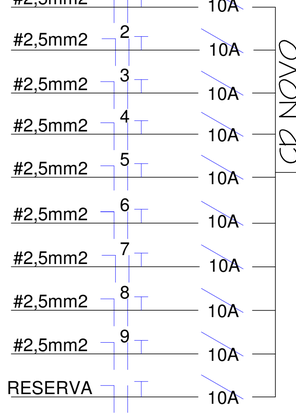

Notas Gerais

1- Eletrodutos embutidos no solo serão do tipo PEAD.
2- Eletrodutos embutidos na estrutura deverão ser do tipo corrugado reforçado.
3- Os condutores não cotados serão de #2,5mm².
4- Os eletrodutos não cotados serão de Ø25mm.
5- Em todo eletroduto subterrâneo, os condutores deverão ser de cobre, classe 0,6/1kV, isolação em EPR, temperatura 90°C.
6- Os condutores elétricos de distribuição deverão ser de cobre, classe 450/750V, isolação em PVC, temperatura 70°C.
7- Utilizar um condutor neutro para cada circuito.
8- As instalações elétricas deverão ser executadas respeitando os padrões de qualidade e segurança estabelecidos na norma NBR5410:2004.
9-A indicação de potência no pontos de luz são os valores calculados para dimensionamento dos circuitos conforme precrições da NBR 5410, não necessariamente correspondem ao valor exato das lampadas a serem instaladas.
10-Para As tomadas sem indicação de potência foi considera 100 VA.
11-Todos os eletrodutos de eletricidade deverão estar afastados 0,50m das tubulações de gás.
12-- DEVERÁ SER REDIMENSIONADO O RAMAL DE ENTRADA EM FUNÇÃO DO ACRÉSCIMO DE CARGA

DIAGRAMA UNIFILAR

25 Planta baixa - Elétrico
ESCALA 1 : 75

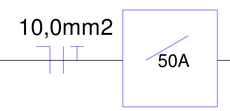

VAI PARA O MEDIDOR DE ENTRADA EXISTENTE

- DEVERÁ SER REDIMENSIONADO O RAMAL DE ENTRADA EM FUNÇÃO DO ACRÉSCIMO DE CARGA

AMOSC
ASSOCIAÇÃO DOS MUNICÍPIOS DO OESTE DE SANTA CATARINA

MUNICIPIO DE SANTIAGO DO SUL

DESCRIÇÃO: PROJETO DE IMPLANTAÇÃO DE RUA COBERTA
ESCALA: Como indicado
ENDEREÇO DA OBRA: AV. HUMBERTO DE A. CASTELO BRANCO
DATA: 21/08/2025
CONTEÚDO: Planta baixa Elétrico e Drenagem Piso
Nº DO PROJETO: 5367
ÁREA: 758,35 m²
RESPONSÁVEL TÉCNICO PELO PROJETO: Juvieli Longo Arquiteta e Urbanista
Documento assinado digitalmente gov.br JUVIELI LONGO Data: 19/09/2025 09:48:24-0300 Verifique em https://validar.iti.gov.br
CAU/SC A194125-9
PRANCHA: 09 08
DESENHISTA: Juvieli
ARQUIVO: Rua Coberta Santiago do Sul

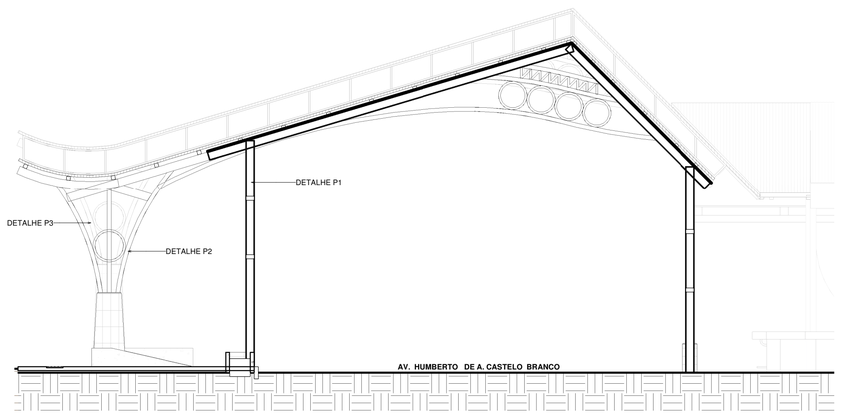

27 Detalhes estruturas metálicas
ESCALA 1 : 75

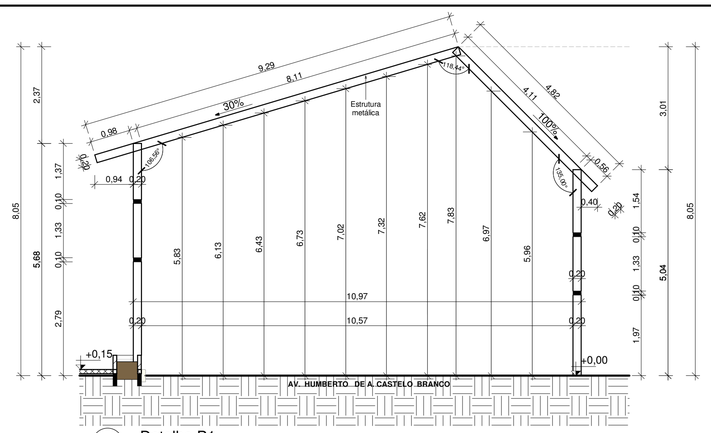

28 Detalhe P1
ESCALA 1 : 75

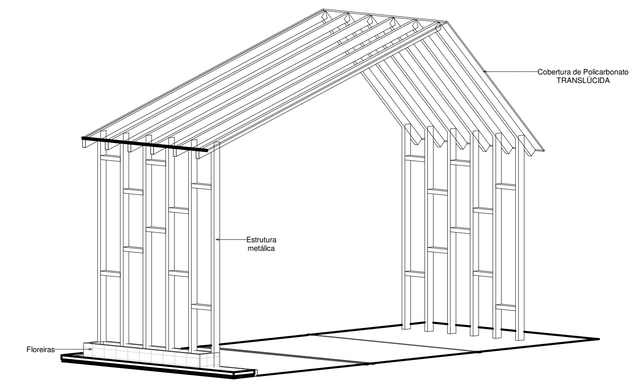

29 Perspectiva - Cobertura parte 1
ESCALA

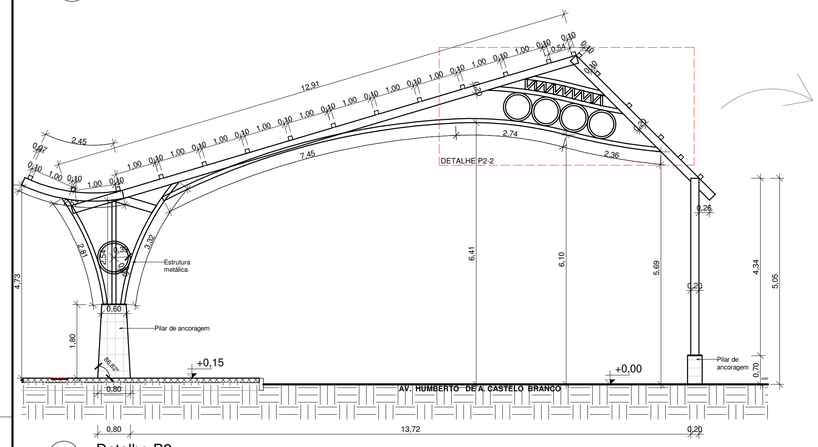

30 Detalhe P2
ESCALA 1 : 75

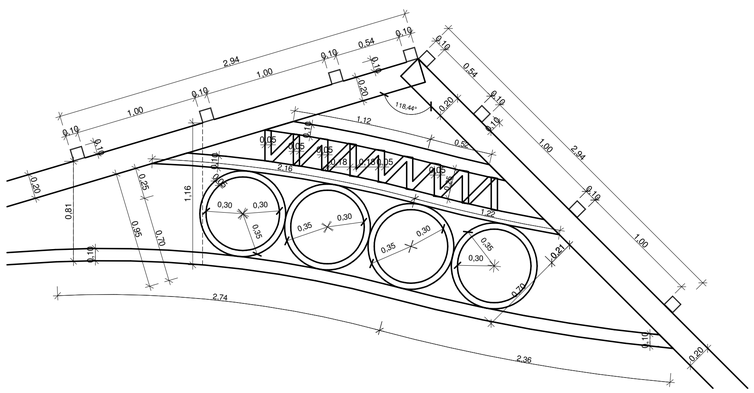

31 Detalhe P2-2
ESCALA 1 : 25

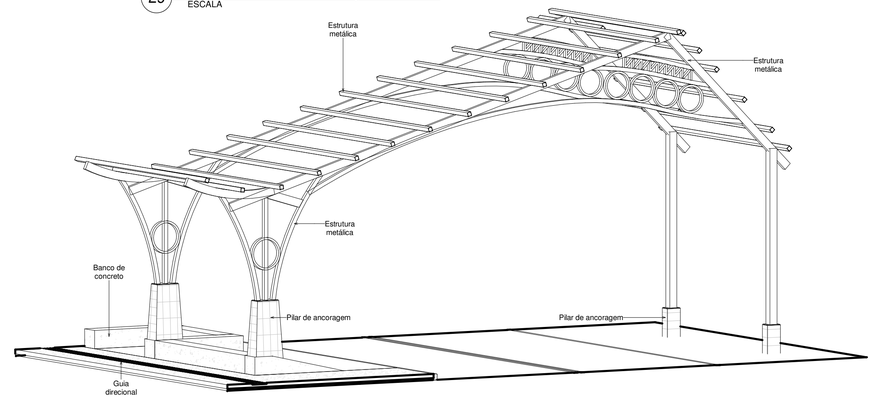

32 Perspectiva - Cobertura parte 2
ESCALA

DETALHE DOS PILARES E COBERTURA DA PARTE 2 E PARTE 4, QUE POSSUEM O MESMA ALTURA E TAMANHO DOS PILARES

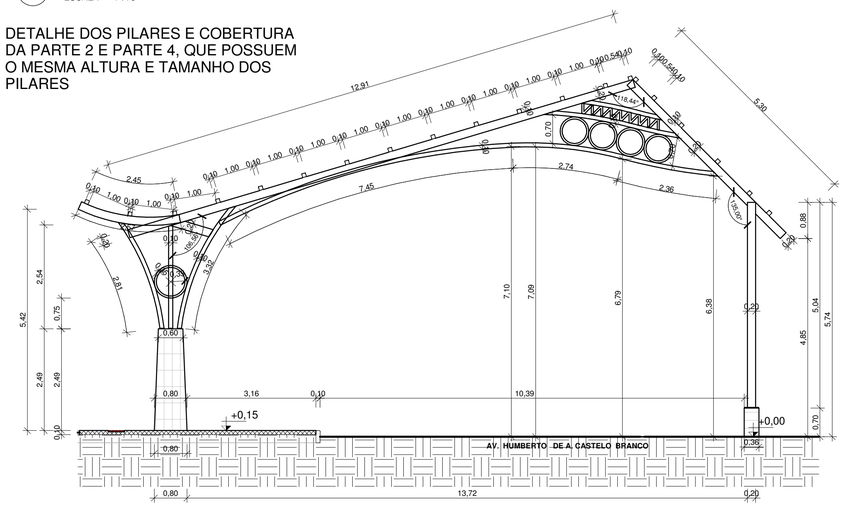

33 Detalhe P3
ESCALA 1 : 75

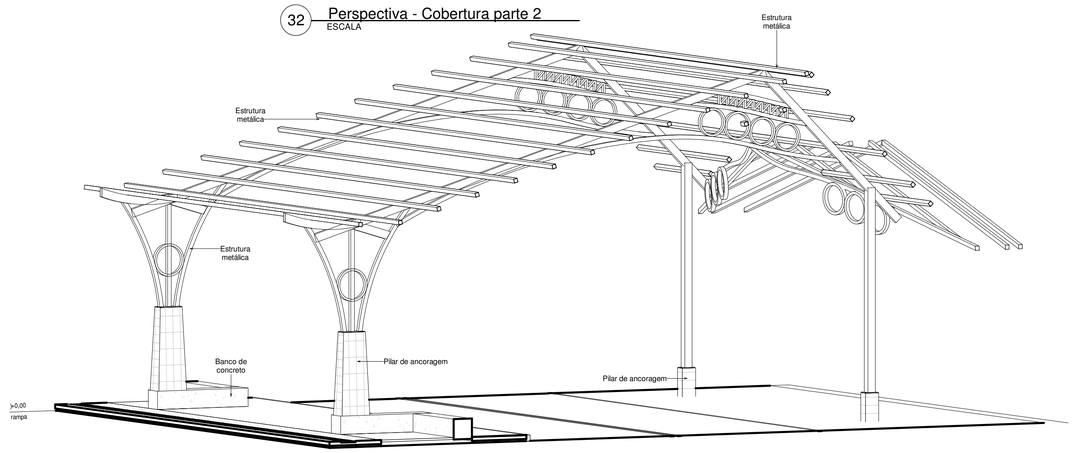

34 Perspectiva - Cobertura parte 3
ESCALA

Observação: Elementos estruturais presentes no projeto arquitetônico são apenas para fins representativos. Consultar projeto estrutural.

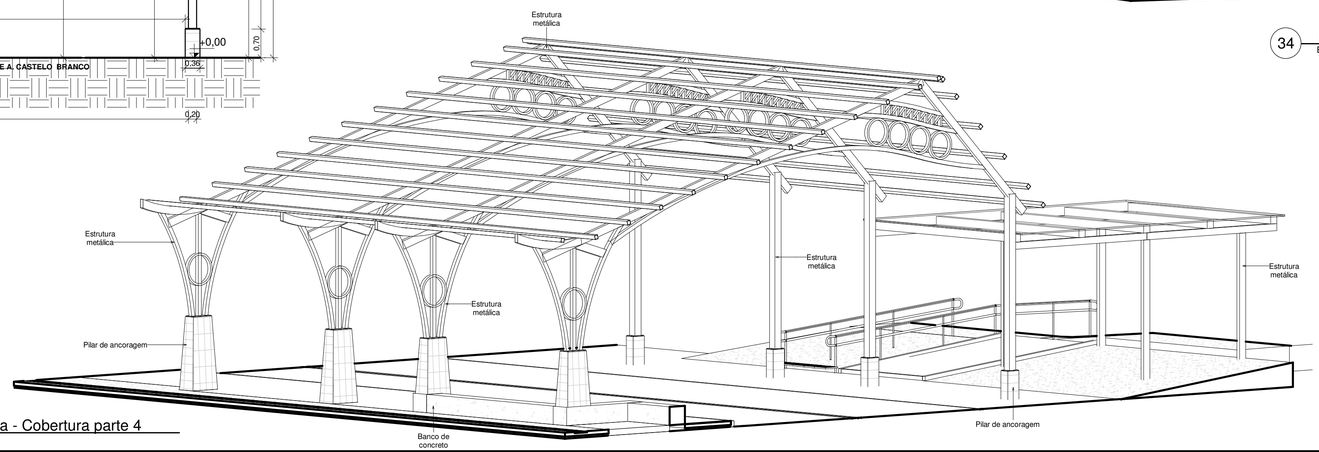

35 Perspectiva - Cobertura parte 4
ESCALA

AMOSC
ASSOCIAÇÃO DOS MUNICÍPIOS DO OESTE DE SANTA CATARINA

MUNICIPIO DE SANTIAGO DO SUL

DESCRIÇÃO: PROJETO DE IMPLANTAÇÃO DE RUA COBERTA			ESCALA: Como indicado
ENDEREÇO DA OBRA: AV. HUMBERTO DE A. CASTELO BRANCO			DATA: 21/08/2025
CONTEÚDO: Detalhes estruturas metálicas		Nº DO PROJETO: 5367	ÁREA: 758,35 m²
RESPONSÁVEL TÉCNICO PELO PROJETO: Juvieli Longo, Arquiteta e Urbanista, CAU/SC A194125-9	gov.br Documento assinado digitalmente JUVIELI LONGO Data: 19/09/2025 09:48:24-0300 Verifique em https://validar.iti.gov.br	PRANCHA: 09 09	DESENHISTA: Juvieli
			ARQUIVO: Rua Coberta Santiago do Sul