# PROJETO DA RUA COBERTA

Santiago do Sul

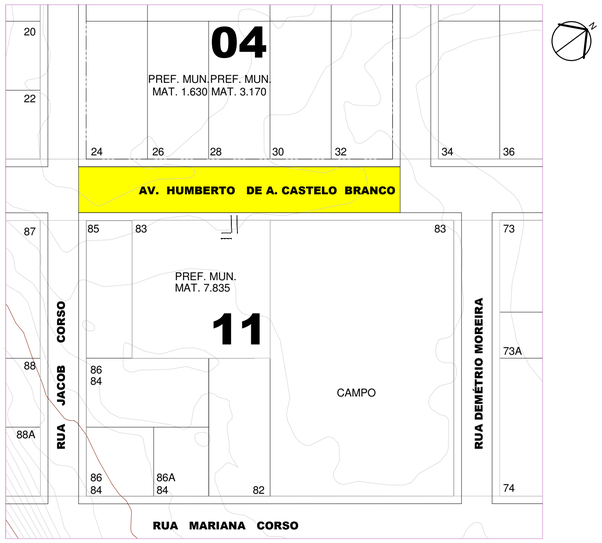


1 Situação
ESCALA 1 : 1000

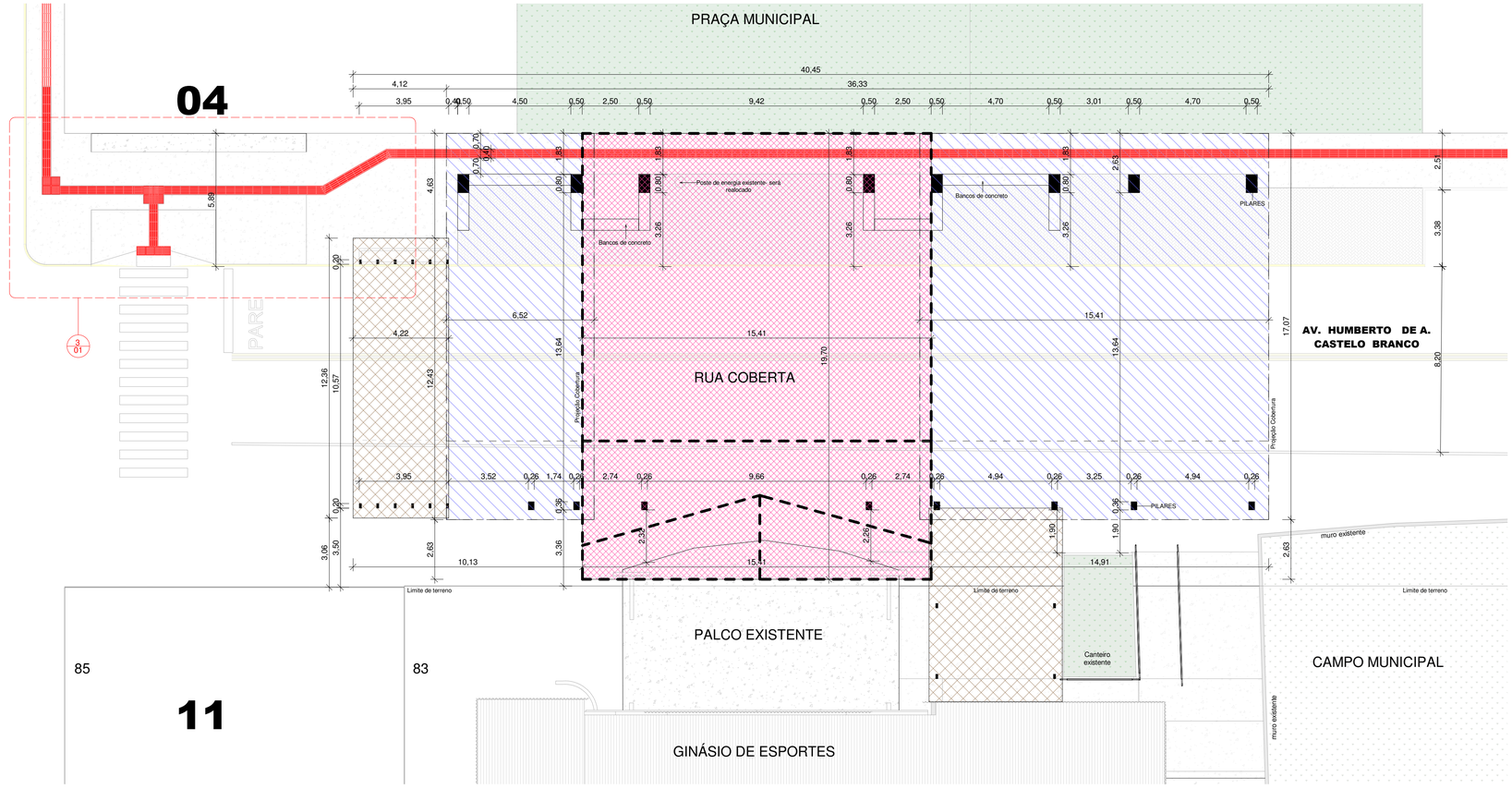


2 Planta de Locação
ESCALA 1 : 125

Observação: As dimensões referentes ao levantamento *in loco, podem sofrer pequenas variações* para mais ou para menos.

1. Todos os materiais e equipamentos instalados deverão cumprir integralmente as normas específicas aplicáveis, além de atender às exigências de acessibilidade vigentes na data da execução da obra.

2. Quando houver discordância entre a especificação do projeto e as normas técnicas, a especificação normativa prevalecerá.

3. ELEMENTOS ESTRUTURAIS PRESENTE NESTE PROJETO ARQUITETÔNICO SÃO APENAS PARA FINS REPRESENTATIVOS. CONSULTAR PROJETO ESTRUTURAL.

4.Em toda projeção da rua coberta, foi optado por retirar os estacionamentos, deixando apenas a área de contemplação para melhor uso da rua coberta. no restante da via, segue normalmente os estacionamentos.

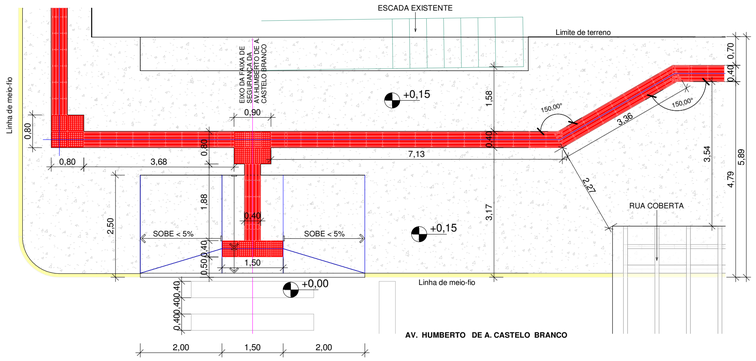


3 Detalhe Passeio Público
ESCALA 1 : 75

OBSERVAÇÕES SOBRE O PASSEIO PÚBLICO
* A Faixa Livre de 120cm X 210cm deverá sempre estar livre de qualquer obstáculo.
* Não poderá haver acomodação de níveis com inclinação maior que 4.99% no sentido longitudinal da Faixa Livre.
* Inclinações maiores que 5% são consideradas como RAMPAS e devem ser dotadas de corrimão em duas alturas, conforme recomendações da NBR 9050.
* A inclinação transversal da calçada nunca poderá exceder 3%.
* Qualquer dúvida ou detalhe não especificado deverá obedecer as especificações da NBR 9050 e NBR 16537.
É IMPORTANTE GARANTIR QUE HAJA CONTINUIDADE E LINEARIDADE ENTRE O NOVO PASSEIO E AS CALÇADAS JÁ EXISTENTES NAS PROPRIEDADES VIZINHAS.
O passeio será implantado exclusivamente de um lado da via, devido à consolidação das edificações no outro lado, que impedem a execução do passeio.

INCLINAÇÕES:

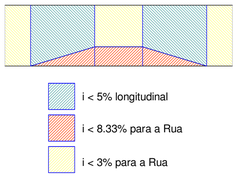


OBSERVAÇÕES: SERÁ NECESSÁRIO A REMOÇÃO E REALOCAÇÃO DE ALGUNS DOS POSTES DE VIA PÚBLICA, DEVERÁ SER ELABORADO UM PROJETO JUNTO A CONCESSIONÁRIA LOCAL. DEVENDO VERIFICAR DISTÂNCIAS MINIMAS DESCRITAS NAS NORMAS CABÍVEIS.
PARA ELABORAR O PROJETO DA RUA COBERTA, FOI DEFINIDO JUNTO COM A ADMINISTRAÇAO MUNICIPAL A REMOÇÃO E REALOCAÇÃO DESTE POSTES, PARA VIABILIZAR A OBRA DA RUA COBERTA.





## Planta de situação e locação

AMOSC
ASSOCIAÇÃO DOS MUNICÍPIOS DO OESTE DE SANTA CATARINA

## MUNICIPIO DE SANTIAGO DO SUL

| | | |
|---|---|---|
| DESCRIÇÃO: PROJETO DE IMPLANTAÇÃO DE RUA COBERTA | | ESCALA: Como indicado |
| ENDEREÇO DA OBRA: AV. HUMBERTO DE A. CASTELO BRANCO | | DATA: 21/08/2025 |
| CONTEÚDO: Planta de situação e locação | Nº DO PROJETO: 5367 | ÁREA: 758,35 m² |
| RESPONSÁVEL TÉCNICO PELO PROJETO: Juvieli Longo, Arquiteta e Urbanista, CAU/SC A194125-9 — gov.br Documento assinado digitalmente JUVIELI LONGO Data: 19/09/2025 09:43:42-0300 Verifique em https://validar.iti.gov.br | PRANCHA: 09 01 | DESENHISTA: Juvieli |
| | | ARQUIVO: Rua Coberta Santiago do Sul |