01 ▶ IMPLANTAÇÃO - LOCAÇÃO EST (0+00 ATÉ 0+450)
ESCALA 1:2000

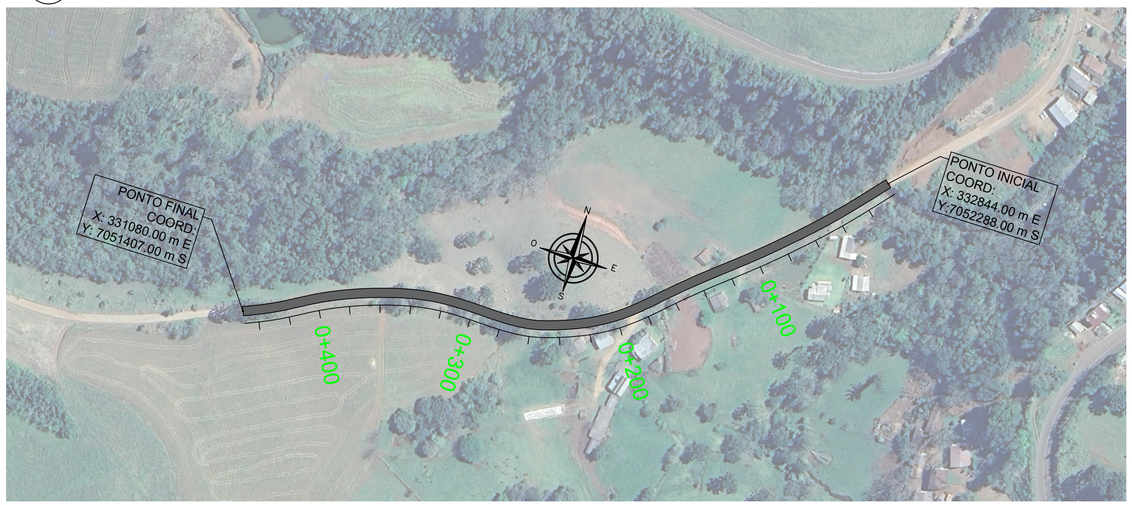

02 ▶ IMPLANTAÇÃO - PLANTA BAIXA (0+00 ATÉ 0+450)
ESCALA 1:750



03 ▶ IMPLANTAÇÃO - PLANTA BAIXA (0+00 ATÉ 0+450)
ESCALA 1:750



04 ▶ PLANTA DE SITUAÇÃO
S/E

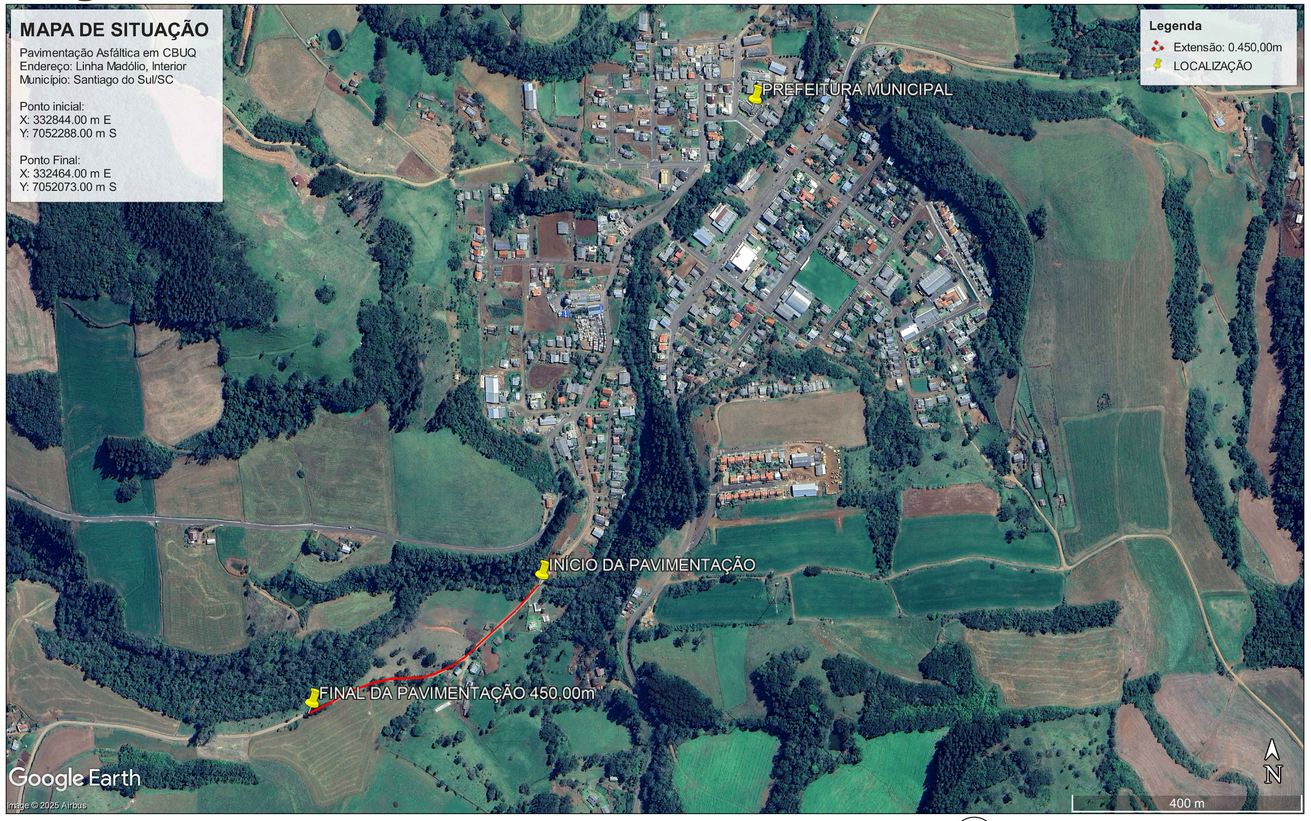

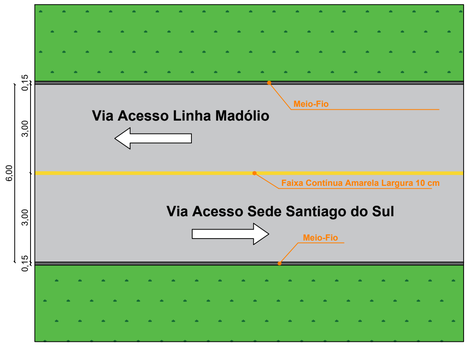

Detalhe Planta Pavimentação
L = 6m

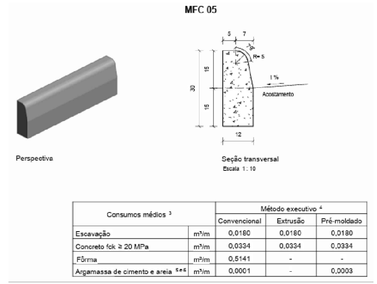

Consumos médios [3]		Método executivo [4]		
		Convencional	Extrusão	Pré-moldado
Escavação	m³/m	0,0180	0,0180	0,0180
Concreto fck ≥ 20 MPa	m³/m	0,0334	0,0334	0,0334
Fôrma	m²/m	0,5141	-	-
Argamassa de cimento e areia [5] [6]	m³/m	0,0001	-	0,0003

LEGENDA
- SARJETA STC 100-20
- EIXO VIÁRIO
- MEIO-FIO A EXECUTAR
- CONJUNTO CAIXA COLETORA, CORPO DE BSTC E BOCA DE BSTC

06 ▶ PERFIL LONGITUDINAL
ESTACA 0+00 ATÉ 0+450

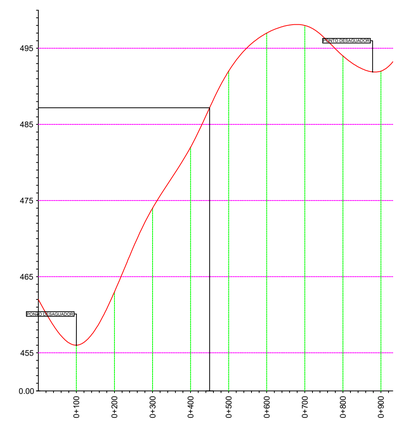

05 ▶ IMPLANTAÇÃO - SEÇÃO TRANSVERSAL
ESCALA 1:25

SEÇÃO TIPO DO PAVIMENTO
PAVIMENTAÇÃO EM CBUQ – LINHA MADÓLIO
TRECHO 0+000 ATÉ 0+450

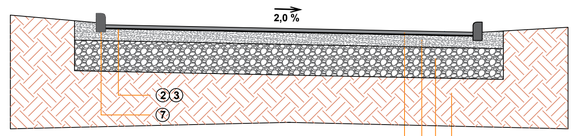

	LEGENDA		DIMENSÕES	
			LARGURA (m)	ESPESSURA (m)
01	CAMADA DE ROLAMENTO	CONCRETO BETUMINOSO USINADO A QUENTE (CBUQ)	6,00	0,04
02	PINTURA DE LIGAÇÃO	RR - 2C	6,00	- -
03	IMPRIMAÇÃO	ASFALTO DILUÍDO	6,00	- -
04	BASE	BRITA GRADUADA	7,00	0,12
05	SUB-BASE	PEDRA RACHÃO	7,00	0,20
06	SUBLEITO	SOLO NATURAL	7,00	- -
07	MEIO-FIO	PRÉ-FABRICADO	0,80	0,12

ALACIR DURANTE: 05481588943

Assinado digitalmente por ALACIR DURANTE:05481588943
DN: C=BR,O=ICP-Brasil, OU=Secretaria da Receita Federal do Brasil - RFB, OU=RFB e-CPF A3, OU=(EM BRANCO), OU=14033035000101, OU=presencial, CN=ALACIR DURANTE:05481588943
Razão: Eu revisei este documento
Localização: sua localização de assinatura aqui
Data: 2025.10.28 16:28:53-03'00'
Foxit PDF Reader Versão: 11.2.1

MUNICÍPIO DE SANTIAGO DO SUL
CNPJ: 01.612.781/0001-58
End: Rua Ângelo Toazza, 600 - Centro - Santiago do Sul - SC CEP: 89854-000
Email: engenharia@santiagodosul.sc.gov.br Fone: (49) 3345-3000

PREFEITO MUNICIPAL:
Alacir Durante
CPF:054.815.889-43

PROJETO
IMPLANTAÇÃO DE PAVIMENTAÇÃO ASFÁLTICA EM CBUQ NA LINHA MADÓLIO
TRECHO 01 (KM 0+00 ATÉ 0+450

RESPONSÁVEL TÉCNICO:
LEONARDO PEREIRA DOS SANTOS BERLANDA:08804391901
Dados: 2025.10.28 16:04:56 -03'00'
LEONARDO BERLANDA
Engenheiro Civil - CREA/SC 170174-8

CONTEÚDO
▶ MAPA DE SITUAÇÃO, PLANTA DE LOCAÇÃO, IMPLANTAÇÃO, DETALHAMENTOS, SEÇÃO TRANSVERSAL E PERFIL LONGITUDINAL

ENDEREÇO DA OBRA				PRANCHA
EMQ 015, Linha Madólio, Interior - Santiago do Sul - SC				1 / 1
ESCALA	DATA	ÁREA TOTAL	DESENHO	ARQUIVO
Indicada	SET/2025	2.700,00 m²		