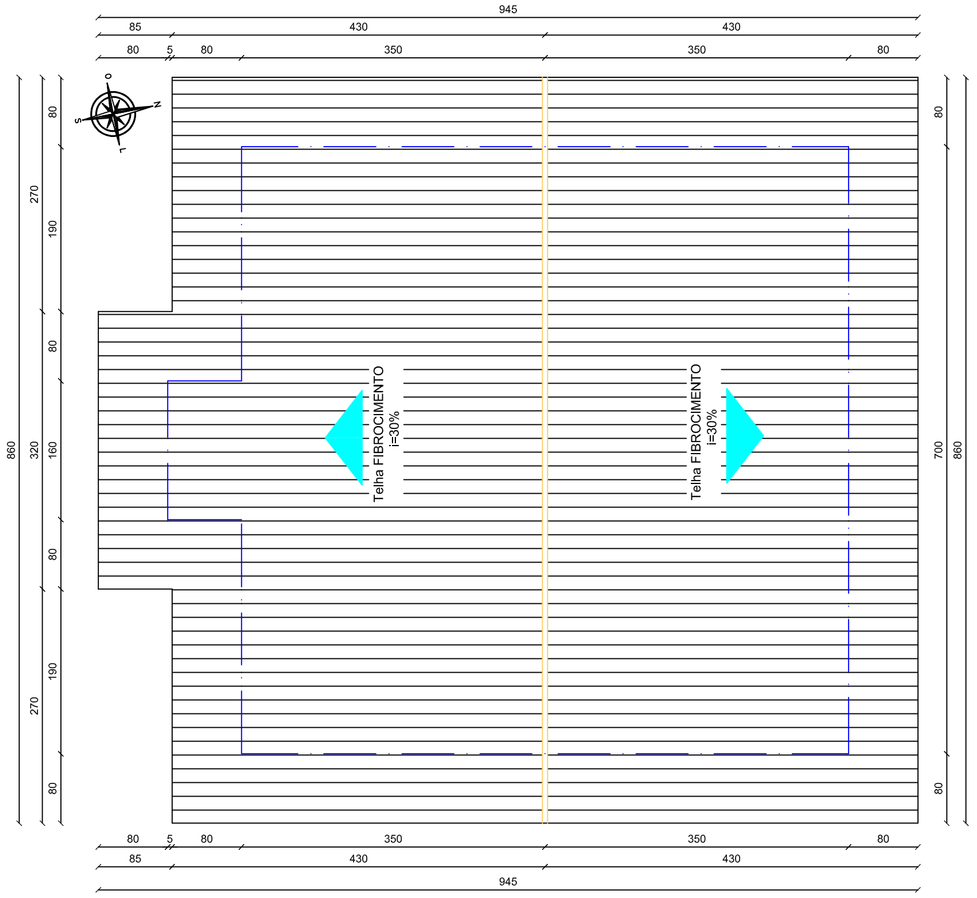

PLANTA COBERTURA
Escala: 1/50

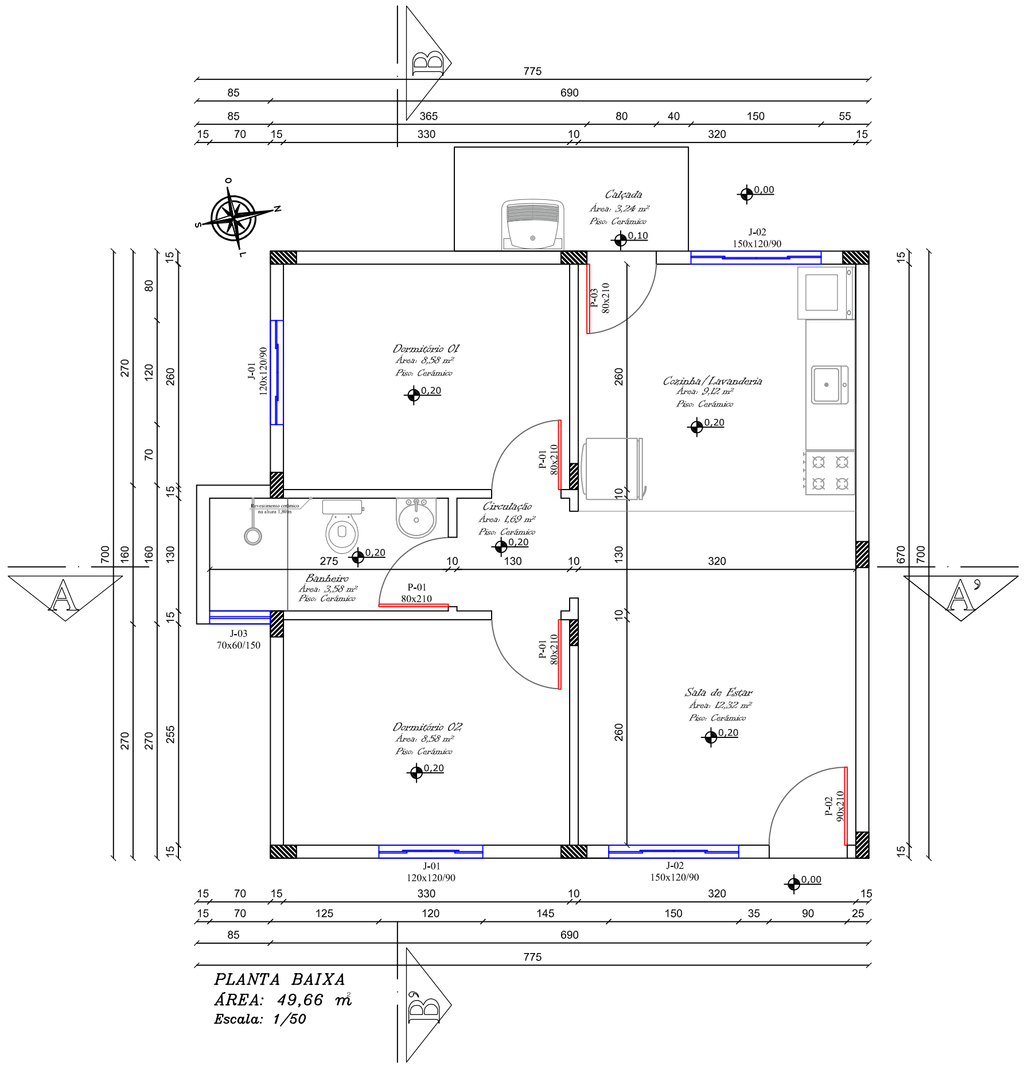

PLANTA BAIXA
ÁREA: 49,66 m
Escala: 1/50

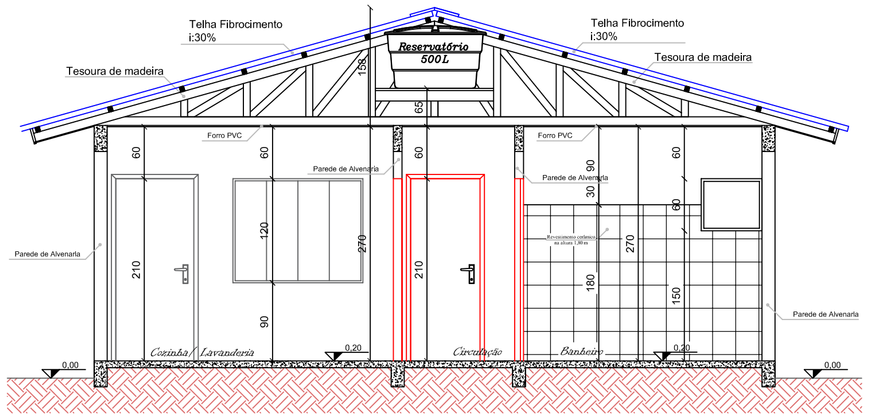

CORTE AA
Escala: 1/50

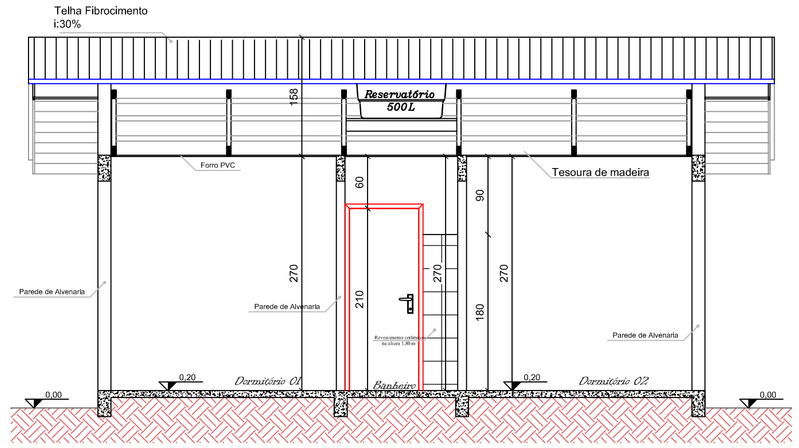

CORTE BB
Escala: 1/50

JULCIMAR ANTONIO LORENZETTI :95091890904

Assinado digitalmente por JULCIMAR ANTONIO LORENZETTI:95091890904
ND: C=BR, O=ICP-Brasil, OU= Secretaria da Receita Federal do Brasil - RFB, OU=RFB e-CPF A3, OU=EM BRANCO, OU=RFB e-CNPJ A3, OU=presencial, CN=JULCIMAR ANTONIO LORENZETTI:95091890904
Localização:
Razão: Eu sou o autor deste documento
Data: 2024.09.09 08:36:46-03'00'
Foxit PDF Reader Versão: 2024.1.0

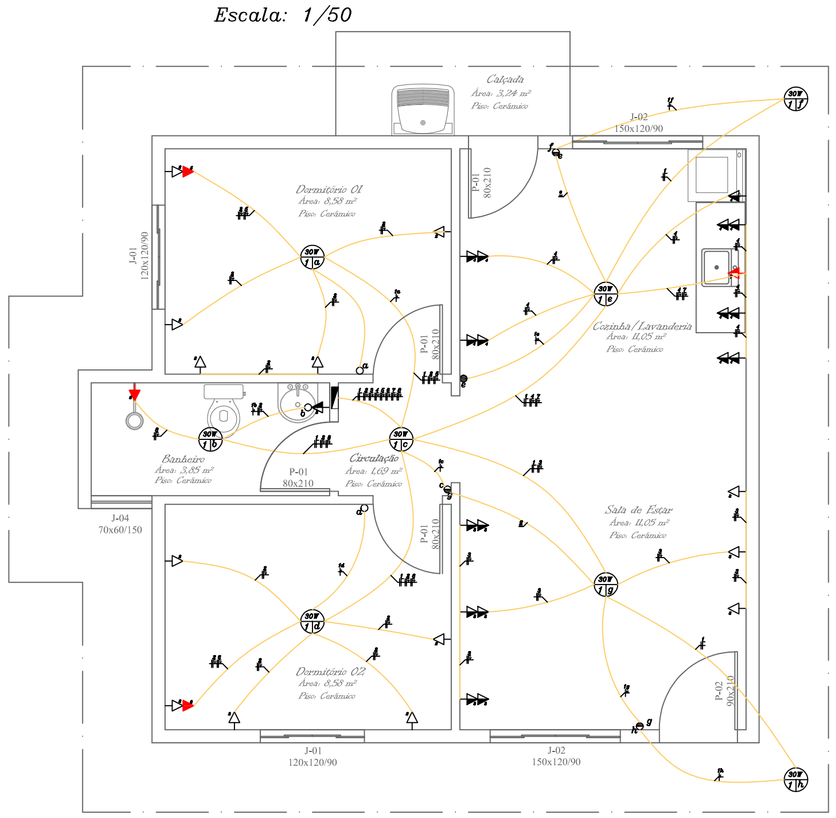

ELÉTRICO
Escala: 1/50

LEGENDA

	Luminaria
	Tomada baixa (a 30 cm do piso acabado)
	Tomada média (a 150 cm do piso acabado)
	Tomada alta (a 300 cm do piso acabado)
	Tomada baixa especial (a 30 cm do piso acabado)
	Tomada média especial (a 150 cm do piso acabado)
	Tomada alta especial (a 300 cm do piso acabado)
	Ponto, Rede, Telefone e Tevê
	Interruptor de uma seção (a 150 cm do piso acabado)
	Interruptor paralelo
	Interruptor intermediário
	Quadro de distribuição
	Interruptor de duas seções (a 150 cm do piso acabado)
	Luminaria externa

QUADRO DE CARGAS									
CIRCUITO	TOMADAS			ILUMINAÇÃO	POTÊNCIA (W)	TENSÃO (V)	CORRENTE (A)	CONDUTOR (mm²)	DISJUNTOR (A)	FASE
	100W	2200W	7500W	30 W						
1	----	----	----	8	240	220	1,09	1,5	10	R
2	10	----	----	----	1.000	220	4,54	2,5	10	R
3	9	----	----	----	900	220	4,09	2,5	10	R
4	11	----	----	----	1.100	220	5,00	2,5	10	R
5	----	1	----	----	1.200	220	5,45	2,5	10	R
6	----	1	----	----	1.200	220	5,45	2,5	10	R
7	----	1	----	----	2.200	220	10,00	4,0	15	R
8	----	----	1	----	5.500	220	25,18	6,0	32	R
RESERVA	----	----	----	----	----	----	----	----	----	----
RESERVA	----	----	----	----	----	----	----	----	----	----
RESERVA	----	----	----	----	----	----	----	----	----	----
RESERVA	----	----	----	----	----	----	----	----	----	----
TOTAL	30	3	1	8	13.540	220	61,54	10	40	R
ENTRADA					13.540 W			#10,0mm2	40 A	R

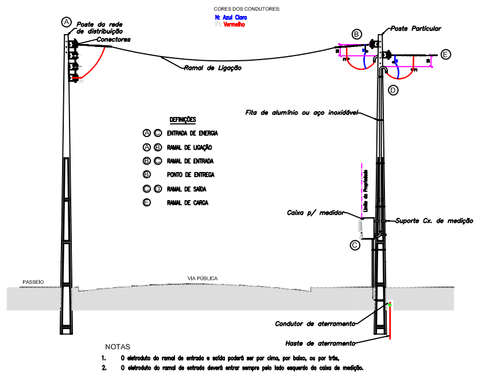

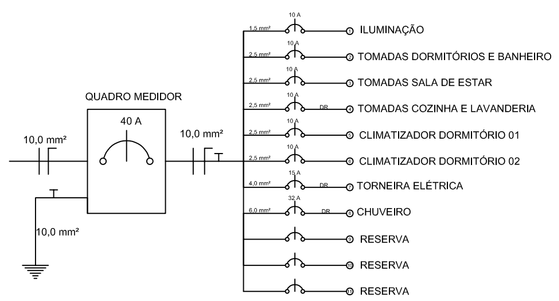

QUADRO DE ÁREAS			
	ÁREA CONST.	ÁREA LIVRE	ÁREA TERRENO
ÁREA NOVA	49,66 m²	--	--
ÁREA EXISTENTE À REGULARIZAR	--	--	--
ÁREA AMPLIAÇÃO	--	--	--
ÁREA TOTAL	49,66 m²	190,34 m²	240,00 m²
ÁREA DO TERRENO	240,00 m²		100%
TAXA DE OCUPAÇÃO			20,69%
ÍNDICE DE APROVEITAMENTO			0,2069

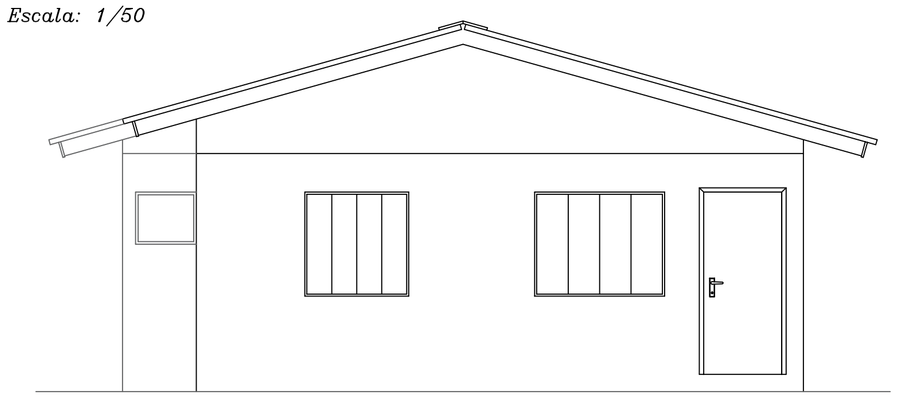

FACHADA FRONTAL
Escala: 1/50

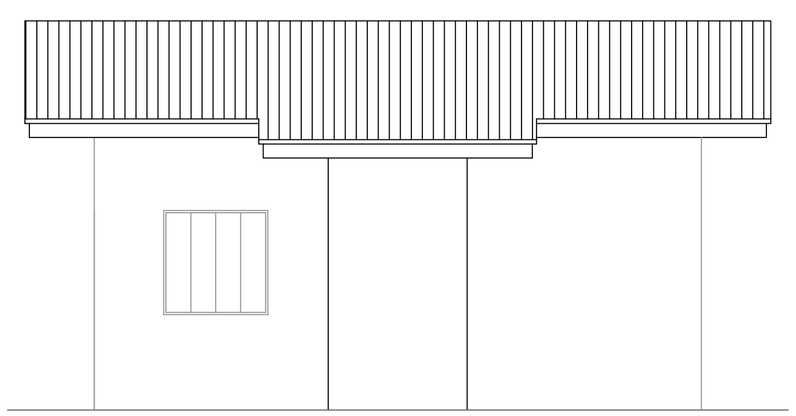

FACHADA LATERAL
Escala: 1/50

QUADRO DE ESQUADRIAS				
JANELAS	TIPOLOGIA	DIMENSÕES	MATERIAL	VIDRO
J1	CORRER	1,50x1,20/0,90	VIDRO	8 mm incolor
J2	CORRER	1,20x1,20/0,90	VIDRO	8 mm incolor
J3	MAXIAR	0,70x0,60/1,50	VIDRO	8 mm incolor
PORTAS	TIPOLOGIA	DIMENSÕES	MATERIAL	VIDRO
P1	ABRIR	0,80x2,10	MADEIRA	----
P2	ABRIR	0,90x2,10	ALUMÍNIO	----
P3	ABRIR	0,80x2,10	ALUMÍNIO	----

PROJETO ARQUITETÔNICO

APROVAÇÃO

MUNICÍPIO DE SANTIAGO DO SUL
CNPJ: 01.612.781/0001-38
End: Rua Ângelo Toazza, 600 - Centro - Santiago do Sul - SC CEP: 89854-000
Email: engenharia@santiagodosul.sc.gov.br Fone: (49) 3345-3000
PREFEITO MUNICIPAL:
Julcimar Antônio Lorenzetti
CPF: 950,918,909-04

RESPONSÁVEL TÉCNICO:
VINICIUS PIAIA SABADIN:10824457978 57978
Assinado de forma digital por VINICIUS PIAIA SABADIN:10824457978
Dados: 2024.09.06 16:49:12 -03'00'
Vinicius Piaia Sabadin
Engenheiro Civil - CREA/SC 171967-5

PROJETO
PROJETO RESIDÊNCIAS UNIFAMILIARES PADRÃO POPULAR

CONTEÚDO
► PROJETO ARQUITETÔNICO, PROJETO ELÉTRICO

ENDEREÇO DA OBRA
Rua Valdo Saretto, Lote 1, 3 à 10, Quadra 52 - Centro - Santiago do Sul - SC

PRANCHA 3/4

ESCALA	DATA	ÁREA TOTAL	DESENHO	ARQUIVO
Indicada	Agosto/2024	49,66 m²	Vinicius	05.24 PMSS CASAS POPULARES_REV01.dwg