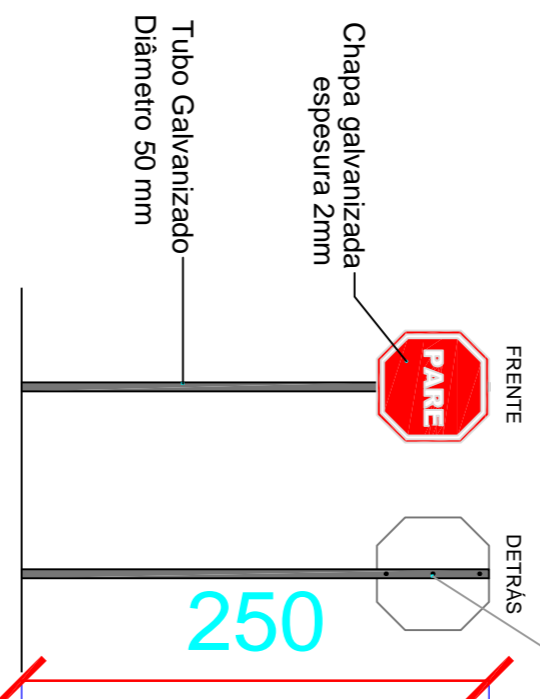
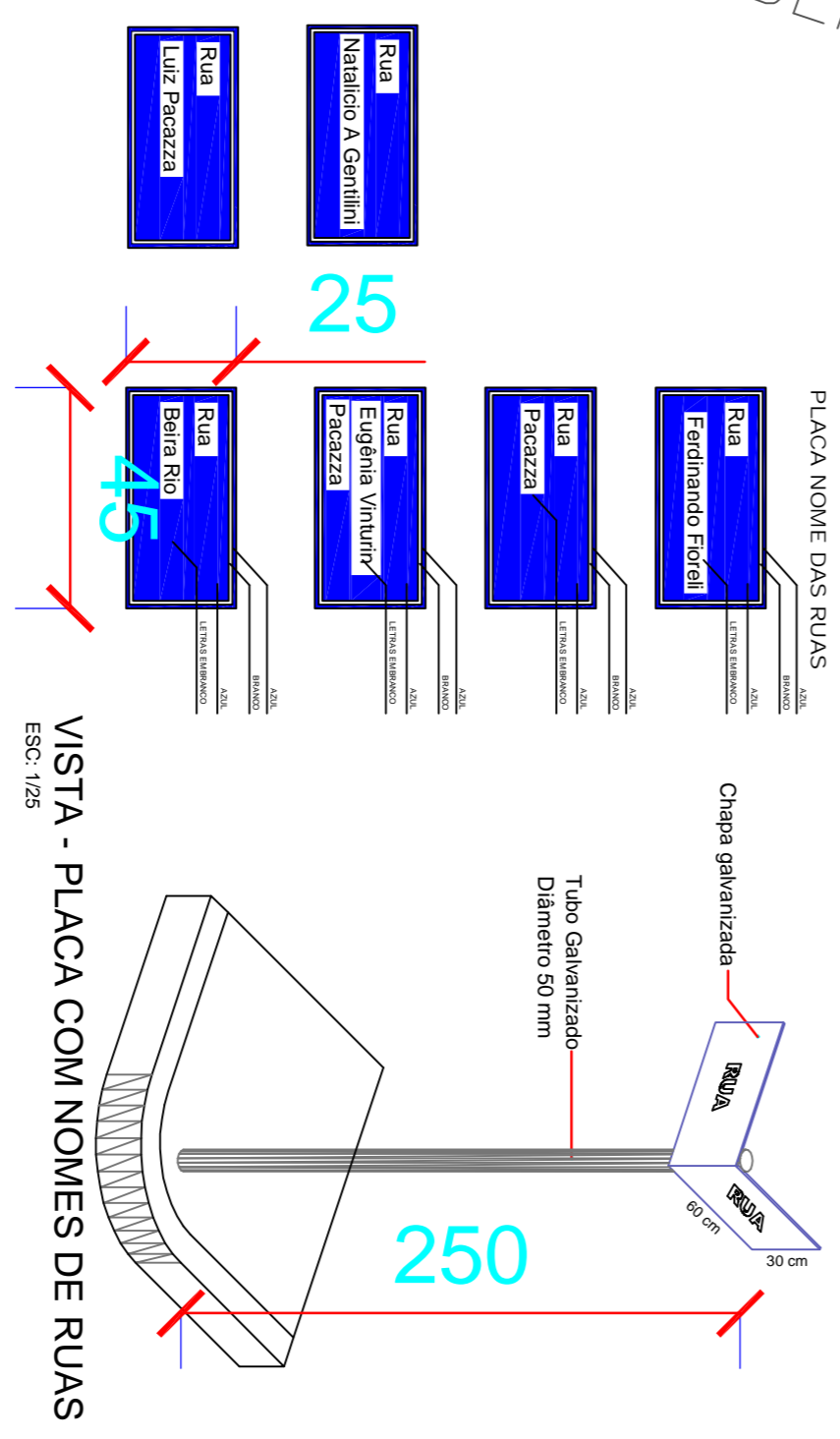

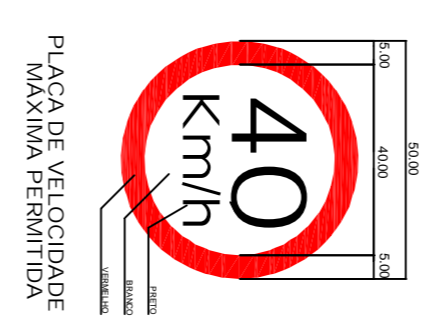


DETALHE DE SINALIZAÇÃO HORIZONTAL
ESC.: 1:200

OBS.: Esse modelo será utilizado para placas de Sinalização de PARE, Velocidade e Lombada patulhasado




VISTA - PLACA SINALIZAÇÃO
ESC.: 1/25



VISTA - PLACA COM NOMES DE RUAS
ESC.: 1/25



SALENCIA OU LOMBADA



DETALHE DE SINALIZAÇÃO VERTICAL DE ADVERTÊNCIA
SEM ESCALA



RUA SEM SAIDA

SINALIZAÇÃO HORIZONTAL E VERTICAL
Rua Pacazzza, Rua Ferdinando Fiorelli,
Rua Eugênia Vinturin Pacazzza
ESCALA: _____ 1:500

- LEGENDA:
- POSTE DE ENERGIA ELÉTRICA EM CONCRETO
 - BOCA DE LOBO

NOTA:
AS ENTRADAS DE VEÍCULOS NOS LOTES PODERÃO SOBRE ALTERAÇÕES CONFORME SOLICITAÇÃO DOS PROPRIETÁRIOS. Previsto uma entrada de veículo para cada lote urbano.

MUNICÍPIO DE SANTIAGO DO SUL
CNPJ: 05.454.278/0001-38 - Endereço: Av. Sul - SC - CEP: 89854-000
Email: engenharia@munisantiago.rs.gov.br Fone: (51) 3345-5000
PREFEITO MUNICIPAL: Juliano Antônio Lorenzetti
CPF: 930.518.999-94

PROJETO: PAVIMENTAÇÃO ASFÁLTICA, DRENAGEM PLUVIAL, SINALIZAÇÃO VIÁRIA, MEO PROJECAÇÃO

RESPONSÁVEL TÉCNICO: Rafael Carlos Malfaner
Engenheiro Civil - CREA/SC 066977-5

EMPENHO DA OBRA		PRANCHA	
Rua Ferdinando Fiorelli, Rua Pacazzza, Rua Eugênia Vinturin Pacazzza e Rua Beira Rio - Santiago do Sul - SC	DATA: 14/04/2024	ARQUIVO	5/7
ESCALA	Indicada	4.120,57 m ²	
	Marco: 2024	Rafael	
1:5.23 Pavimentação asfáltica Pacazzza (envio de obra)			