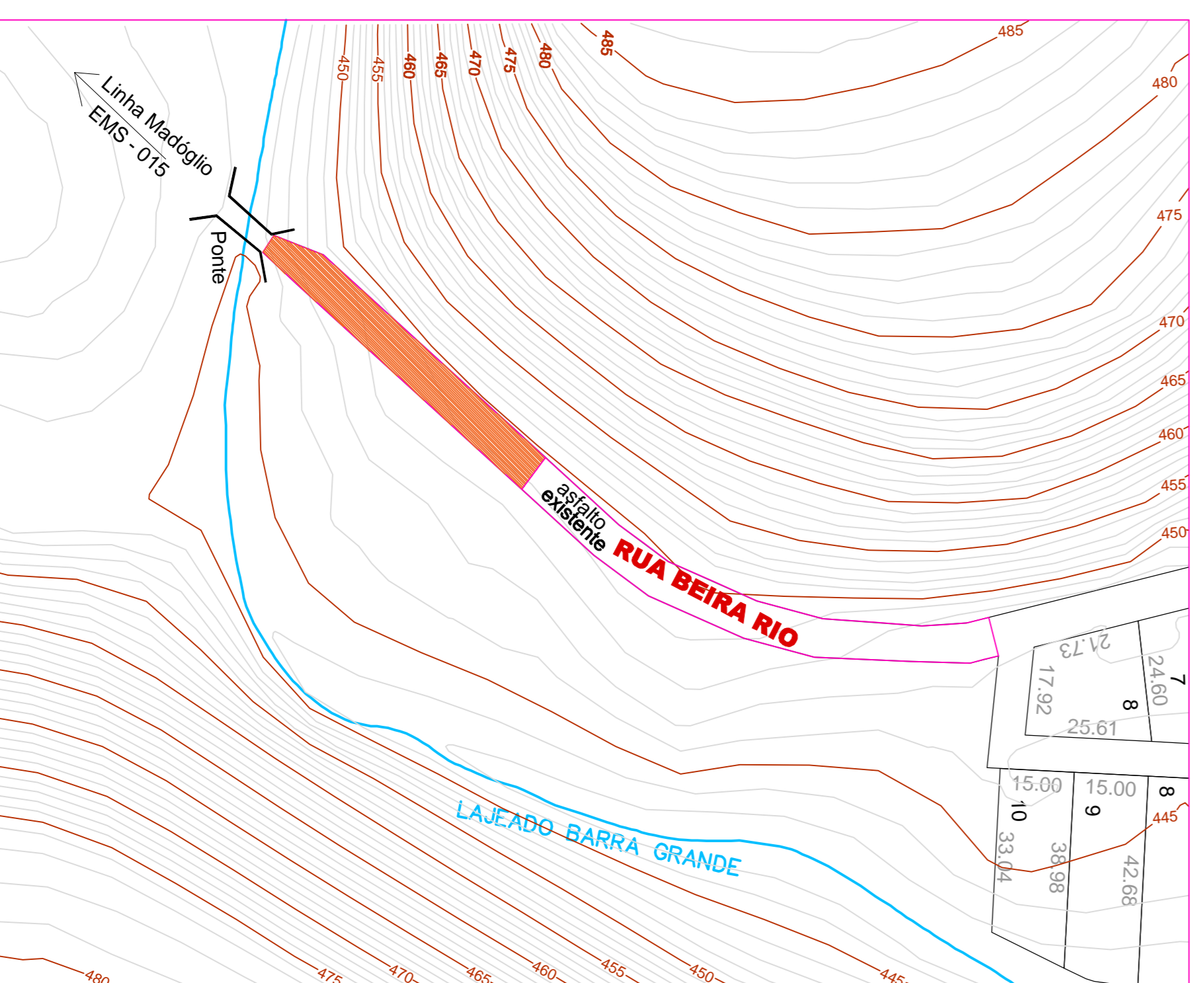
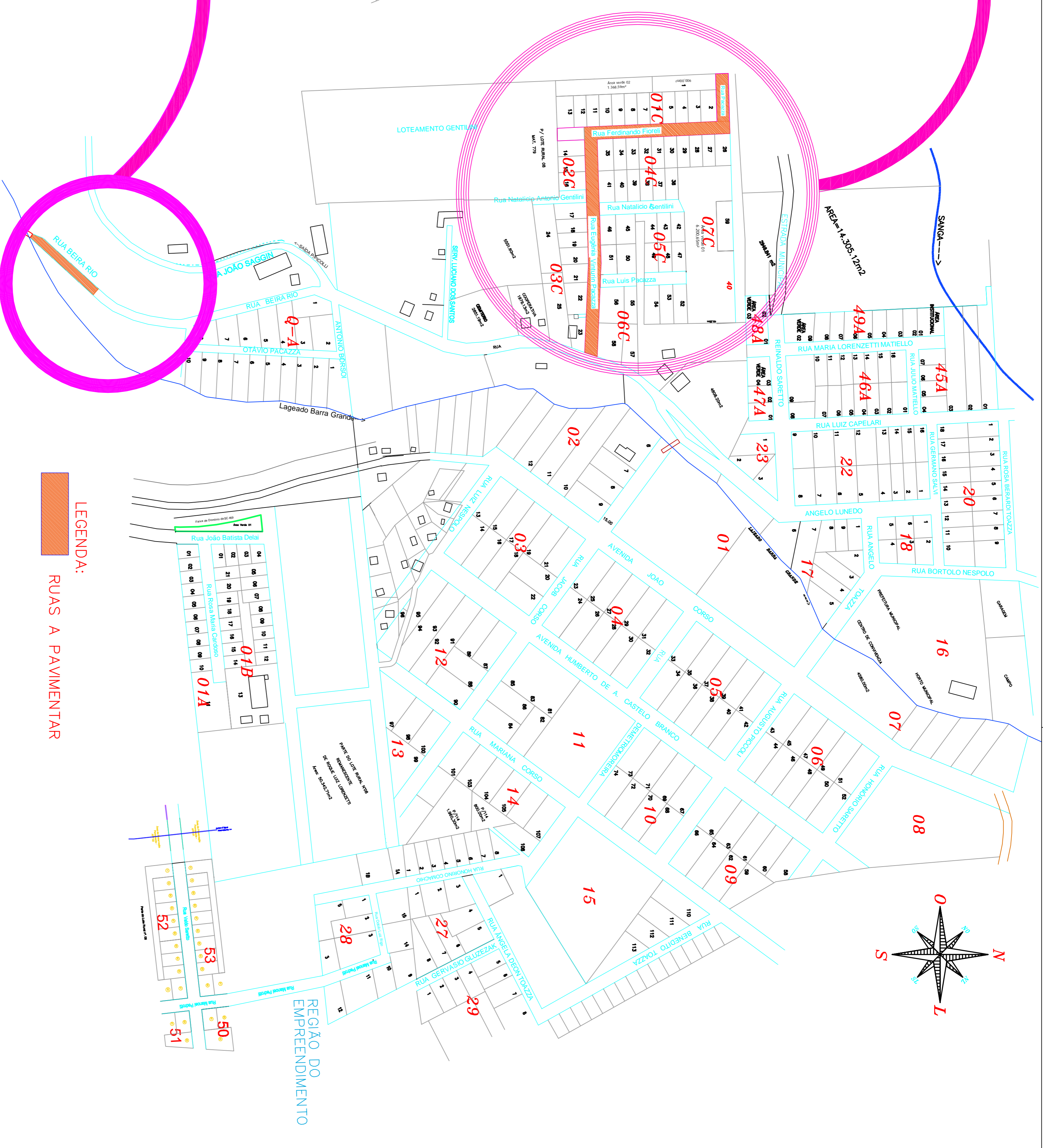


PLANIALTIMÉTRICO – RUAS A PAVIMENTAR LOTEAMENTO PACAZZA
 ESCALA: _____1:1.000





PLANIALTIMÉTRICO – RUAS A PAVIMENTAR LOTEAMENTO PACAZZA
 ESCALA: _____1:1.000



LOCALIZAÇÃO
 ESCALA: _____1:4.000

LEGENDA:
 RUAS A PAVIMENTAR

		MUNICÍPIO DE SANTIAGO DO SUL CNPJ: 01.614.278/2002-38 - Endereço: Av. Sul, 38 - CEP: 89854-000 E-mail: engenharia@municiopsantiagoosul.sc.gov.br - Fone: (51) 3345-5000 PREFEITO MUNICIPAL:	
		Juliano Antonio Lorenzetti CPF: 930.518.999-94 RESPONSÁVEL TÉCNICO:	
PROJETO PAVIMENTAÇÃO ASFALTICA, DRENAGEM PLUVIAL, SINALIZAÇÃO VIÁRIA, MEO PROTEÇÃO CALÇADA		RESPONSÁVEL TÉCNICO: Rafael Carlos Møller Engenheiro Civil - CREA/SC 066977-5	
CONTEÚDO ► LOCALIZAÇÃO E PLANIALTIMÉTRICO			
EMPREENHEO DA OBRA Rua Fernando Florel, Rua Pacazza, Rua Eugenia Vinturin Pacazza e Rua Beira Rio - Santiago do Sul - SC		PRANCHAS 	
ESCALA Indicação: Março/2024	DATA 4.129,57 m²	IPSESS/IND Rafael	ARQUIVO 15.23 Pavimentação asfalto Pacazza (voti.dwg)